

ESCOLA DE ARQUITETURA E URBANISMO - UFF

DO OLHAR AO TRAÇO

UM **GUIA** DE ANÁLISE PARA O USO DA IMAGEM DIGITAL COMO FERRAMENTA DE PROJETO

POR: OHANNA LIMA ALVES DA CONCEIÇÃO

ORIENTADORA - ANA BEATRIZ DA ROCHA
CO.ORIENTADORA - AURA CONCI

RESUMO

O presente trabalho tem como objetivo analisar a utilização da imagem digital — sobretudo por meio das ortofotos — como ferramenta projetual nas áreas de arquitetura e urbanismo. Diante de um grande incômodo com as formas de análise realizadas nas disciplinas de projeto — onde, muitas vezes, se perdia ao longo do processo o verdadeiro sentido de analisar e utilizar essas informações como ponto de partida para o desenvolvimento projetual — decidi elaborar uma pesquisa que auxiliasse estudantes de arquitetura e urbanismo a estabelecer uma relação de parceria com a análise gráfica em seus trabalhos.

A pesquisa aborda a evolução da representação visual, desde os métodos analógicos (desenho à mão, cartografia e fotografia) até as tecnologias digitais contemporâneas. Destaca-se a relevância da integração de ferramentas digitais como a fotogrametria, o processamento de imagens e o georreferenciamento, as quais possibilitam a obtenção de dados precisos e o uso multiescalar — essenciais para a análise crítica e a tomada de decisão em projetos.

Palavras-chaves: Imagem digital; Ortofoto; Análise gráfica; Arquitetura; Urbanismo; processo projetual

AGRADECIMENTOS

Agradeço imensamente todo o apoio que recebi ao longo da minha jornada até a conclusão do curso. À minha família, pelo suporte incondicional; aos amigos que conquistei nesse percurso; e aos escritórios onde tive a oportunidade de estagiar. Em especial, agradeço ao FILLarquitetos por acreditar nas minhas habilidades e mostrar que sou competente no que faço.

Às minhas grandes amigas, Natalia, Luanny e Luciane, que sempre estiveram ao meu lado, segurando minha mão nos momentos em que duvidei da minha capacidade — minha gratidão eterna.

Também expresso meu profundo agradecimento às minhas orientadoras, que embarcaram comigo na aventura das imagens. À Ana Beatriz, por me ajudar a manter os pés no chão e me guiar na direção certa; e à Aura, por aceitar o desafio de explorar o mundo das imagens ao lado de uma estudante de arquitetura.

SUMÁRIO

INTRODUÇÃO – CONSTANTE EVOLUÇÃO	6
OBJETIVOS	7
METODOLOGIA	8
O QUE É ANÁLISE GRÁFICA?	11
TIPOS DE ANÁLISE	13
A RELEVÂNCIA DA ANÁLISE GRÁFICA	15
A INSERÇÃO DAS IMAGENS DIGITAIS E ORTOFOTOS	17
PRODUÇÃO E ACESSO ÀS IMAGENS DIGITAIS	29
MODELAGEM E SIMULAÇÕES	36
DOCUMENTAÇÃO E LEITURA DO TERRENO	41
APLICAÇÃO DAS IMAGENS NO PROCESSO PROJETUAL	50
EXERCÍCIO PROJETUAL PASSO A PASSO	62
CONSIDERAÇÕES FINAIS	73
REFERÊNCIAS	74

CONSTANTE EVOLUÇÃO

A transformação digital tem redefinido os processos de concepção e execução de projetos em arquitetura e urbanismo.

Historicamente, a representação do espaço evoluiu do desenho à mão e da cartografia para a fotografia analógica, culminando no atual cenário digital. Essa evolução não apenas melhorou a precisão das informações visuais, como também possibilitou a integração de tecnologias capazes de proporcionar análises críticas e fundamentadas nos projetos.

Nesse contexto, o uso das imagens digitais — especialmente na forma de ortofotos — destaca-se como ferramenta essencial para a criação e o monitoramento de intervenções urbanas e arquitetônicas.

OBJETIVO GERAL

Promover a compreensão das análises por meio da elaboração de um guia que auxilie estudantes e arquitetos urbanistas a conhecerem as imagens digitais como ferramenta, orientando sobre como obter esses dados em potencial de imagem nos bancos abertos para que sirvam de suporte na tomada de decisões projetuais.

OBJETIVOS ESPECIFICOS

- Ajudar a localizar e interpretar dados provenientes de imagens digitais.
- Propor a integração de tecnologias digitais no processo de análise gráfica.
- Contribuir com informações relevantes para a análise e representação do espaço urbano e arquitetônico.



METODOLOGIA

A metodologia adotada baseia-se na coleta e análise de dados provenientes de imagens digitais, como:

- Plataformas de mapeamento 3D
- Bancos municipais de geoprocessamento

Plataformas internacionais de dados geoespaciais

O processo para chegar aos objetivos apresentados segue as seguintes etapas metodológicas :

1.Revisão bibliográfica acerca dos temas: Imagem digital, Análise gráfica, Banco de dados abertos, ortofotos, Representação digital, Diagramas, Processo projetual, Elaboração de imagens digitais.

Além das fontes consultadas, conversas informais com estudantes e profissionais sobre as vantagens e desvantagens do uso de dados provenientes de plataformas de dados abertos foram fundamentais para mapear: (1) quais tipos de informações podem ser obtidas nessas plataformas e (2) como utilizá-las como ferramentas projetuais — conduzindo, assim, à próxima etapa.

2.Levantamento e análise de dados provenientes de banco de dados abertos como:
- Plataformas de mapeamentos 3D
- Banco de dados Governamentais de Geoprocessamento

etc...

METODOLOGIA

3. Pesquisa e desenvolvimento de uma versão preliminar de um guia para auxiliar usuários interessados em utilizar imagens digitais (ortofotos) como ferramenta projetual.

“Essa pesquisa contribuiu para compreender melhor como se desenvolve um guia: quais informações são fundamentais, qual tipo de linguagem é mais adequado, como utilizar imagens, entre outros elementos que favorecem a comunicação visual e o entendimento do conteúdo.”

4. Elaboração da versão final do guia, na qual são apresentados os caminhos para obtenção dos dados, bem como o desenvolvimento de um texto simples e didático voltado à disseminação dessas informações e à utilização da imagem digital como ferramenta de apoio na produção projetual.

Vamos, a partir daqui, entender e discutir como gerar e interpretar imagens (digitais e/ou analógicas), já que esses são processos fundamentais no desenvolvimento de projetos. Pensando em um Guia, é fundamental e conveniente abordar o que é a análise gráfica e qual é a sua importância.



O QUE É ANÁLISE GRÁFICA?

A análise gráfica é uma metodologia de investigação e representação que permite compreender os elementos constitutivos de uma obra arquitetônica ou urbana por meio de desenhos, diagramas, esquemas e imagens digitais.

Mais do que uma simples reprodução visual, trata-se de um processo de interpretação que busca expressar a lógica projetual, os conceitos espaciais e as intenções do projeto.



O QUE É ANÁLISE GRÁFICA?

[1]Em termos simples, a análise gráfica serve para:

- **Observar:** identificando elementos importantes de uma edificação ou cidade (formas, usos, fluxos, materiais, escalas).
- **Interpretar:** entendendo como esses elementos se relacionam entre si e com o contexto.
- **Comunicar:** traduzindo essas observações em representações visuais que ajudem a explicar ideias e decisões de projeto.

Exemplos de análise gráfica incluem:

- Mapas de uso do solo
- Diagramas de circulação e acessibilidade
- Estudos de visibilidade e orientação solar
- Representações de cheios e vazios urbanos
- Cortes e perspectivas analíticas

A Análise gráfica é utilizada tanto no início do processo projetual (para entender o contexto), quanto ao longo do desenvolvimento do projeto (para testar e comunicar soluções). Para os estudantes, é uma forma de aprender a "pensar com o lápis" — ou com o mouse, no caso das ferramentas digitais.

1.Com base nos ensinamentos obtidos e apresentados durante o período da faculdade, sintetizei de forma fácil e simples a função da análise. As definições não foram criadas por mim, apenas reunidas de maneira acessível.

TIPOS DE ANÁLISE

TIPO DE ANÁLISE	OBJETIVO PRINCIPAL	EXEMPLOS DE REPRESENTAÇÃO
MORFOLÓGICA	COMPREENDER A FORMA URBANA E SUA EVOLUÇÃO HISTÓRICA	MAPAS DE CHEIOS E VAZIOS, TRAÇADOS URBANOS
FUNCIONAL	IDENTIFICAR USOS E ATIVIDADES NO ESPAÇO	MAPAS DE USO DO SOLO, FLUXOGRAMAS
TOPOGRÁFICA	ANALISAR RELEVO E CONDICIONANTES NATURAIS	CURVAS DE NÍVEL, CORTES TOPOGRÁFICOS
VISUAL E PERCEPTIVA	ESTUDAR A EXPERIÊNCIA SENSORIAL E VISUAL DO ESPAÇO	MAPAS DE VISIBILIDADE, EIXOS VISUAIS
FLUXOS E MOBILIDADE	ENTENDER DESLOCAMENTOS E ACESSIBILIDADE	MAPAS DE FLUXOS, REDES VIÁRIAS
AMBIENTAL E CLIMÁTICA	AVALIAR FATORES AMBIENTAIS E CONFORTO	ANÁLISE SOLAR, VENTILAÇÃO, SOMBREAMENTO
DIGITAL E GEOESPACIAL	INTEGRAR DADOS REAIS COM PRECISÃO VISUAL	ORTOFOTOS, IMAGENS DE SATÉLITE, SIG



Agora que falamos um pouco sobre o que é a análise gráfica e sua importância na formação e na prática do arquiteto e urbanista, vamos descrever como as imagens digitais têm se tornado cada vez mais presentes no processo de desenvolvimento de projetos.

A RELEVÂNCIA DA ANÁLISE GRÁFICA NO PROCESSO PROJETUAL EM ARQUITETURA E URBANISMO

A análise gráfica desempenha um papel essencial tanto na formação acadêmica quanto na prática profissional de arquitetura e urbanismo. Mais do que uma simples representação visual, ela constitui uma ferramenta de investigação e interpretação do espaço, permitindo compreender as dinâmicas urbanas, as relações morfológicas e os elementos que compõem o ambiente construído.

No processo projetual, a análise atua como um instrumento de leitura crítica do território. Por meio de desenhos, diagramas, mapas e esquemas, o estudante ou profissional é capaz de sintetizar informações complexas e transformá-las em representações visuais que orientam decisões de projeto.

Segundo Kevin Lynch (1960), a forma como percebemos e representamos a cidade influencia diretamente nossa capacidade de intervir nela de maneira consciente e sensível.

A prática constante da análise gráfica contribui para o desenvolvimento do raciocínio espacial e da linguagem projetual individual. Ao representar graficamente fluxos, usos, escalas e relações contextuais, o estudante constrói um repertório visual que enriquece sua capacidade de criação. Como destaca Francis D.K. Ching (2008):

"O desenho é uma forma de pensar, e não apenas de ilustrar ideias já formadas."

Além disso, a análise gráfica estimula a construção de um olhar crítico sobre referências arquitetônicas e urbanas. Ao estudar e representar obras e contextos diversos, amplia-se a compreensão sobre diferentes abordagens projetuais, fortalecendo a autonomia criativa. Nesse sentido, a análise não deve ser vista como uma etapa isolada, mas como um processo contínuo de reflexão ao longo de todo o desenvolvimento do projeto

O PAPEL DA ANÁLISE GRÁFICA NA FORMAÇÃO ACADÊMICA

A análise gráfica é uma ferramenta indispensável no processo de criação e estudo de projetos. Para além de sua função representativa, ela atua como instrumento de investigação, interpretação e síntese, permitindo ao estudante compreender e comunicar a complexidade do espaço construído.

Este trabalho propõe uma abordagem da análise gráfica que incorpora fundamentos hermenêuticos, recursos digitais e exemplos contemporâneos de aplicação, com foco na formação de estudantes de arquitetura e urbanismo.

A prática da análise gráfica desenvolve habilidades essenciais, como:

- Raciocínio espacial
- Percepção visual
- Capacidade de síntese e representação

Ao representar graficamente elementos como fluxos, usos, escalas e relações morfológicas, o estudante constrói uma linguagem projetual própria. Como reforça Ching (2008), o desenho é uma forma de pensar.

Hilton Esteves[1], em seu artigo “Análise Gráfica e Hermenêutica no Ensino de Projeto” (2010), propõe que a análise gráfica deve ser compreendida como um exercício hermenêutico — ou seja, um processo de interpretação que busca revelar os sentidos profundos da obra arquitetônica. Para ele, a análise não se limita à descrição objetiva, mas articula uma leitura integrada e crítica do campo da arquitetura.

No campo urbano, essa leitura torna-se ainda mais íntima e humana, pois ao pensar a cidade, lidamos com seres humanos e suas múltiplas camadas de interesses sociais, econômicos e culturais.

1 - Artigo - ‘Análise gráfica e hermenêutica no ensino de projeto” - 2010 - revista de pesquisa em arquitetura e urbanismo - eesc-usp

A INSERÇÃO DAS IMAGENS DIGITAIS E ORTOFOTOS NA ANÁLISE GRÁFICA

Com o avanço das tecnologias digitais, a análise gráfica passou a incorporar novas ferramentas como imagens renderizadas, ortofotos e sistemas de informação geográfica (SIG). Esses recursos permitem uma leitura mais precisa e dinâmica do território, integrando dados reais com representações visuais de alta fidelidade.

Segundo Stumpp e Braga (2016), as imagens digitais — como renderizações e perspectivas geradas por computador — não apenas simulam a experiência visual da arquitetura, mas também atuam como instrumentos de análise e comunicação do projeto.

As ortofotos, por sua vez, são imagens aéreas corrigidas geometricamente, amplamente utilizadas em análises urbanas e territoriais. Elas permitem sobreposições com mapas temáticos e estudos morfológicos, sendo especialmente úteis para:

- Análises de implantação
- Estudos de locais de difícil acesso
- Tomadas de decisão mais rápidas e embasadas

Esses recursos ampliam a capacidade de leitura do espaço, especialmente por permitirem o uso de diversas escalas — desde o nível urbano até o nível do terreno — sem perda de qualidade da informação. São fundamentais para análises de:

- Densidade urbana
- Uso do solo
- Acessibilidade
- Impacto ambiental

A inserção dessas imagens no processo projetual representa uma mudança significativa na forma como arquitetos e urbanistas observam, interpretam e intervêm no espaço.

COMO SE ANALISA O ESPAÇO HOJE: ABORDAGENS GRÁFICAS MODERNA

Atualmente, muitos escritórios de arquitetura e urbanismo têm investido fortemente em análises gráficas e tecnologias digitais como parte essencial de seus processos criativos. Esse investimento não se dá apenas pela agilidade que essas ferramentas proporcionam, mas também pelo cuidado e profundidade que agregam ao projeto, permitindo um olhar mais crítico e fundamentado.

Entre os escritórios que se destacam nesse cenário estão:

- OMA – Escritório internacionalmente reconhecido por sua atuação em arquitetura, urbanismo e análise cultural. Seus projetos são fortemente baseados em pesquisa e uso de tecnologias avançadas.
- MVRDV – Conhecido por seu método de projeto colaborativo e baseado em pesquisa, envolvendo especialistas de diversas áreas. Seus diagramas são referência mundial em clareza conceitual e comunicação visual.

Esses escritórios têm em comum o uso intensivo de análises críticas e representações gráficas como base para todas as decisões projetuais. Seus diagramas não apenas ilustram, mas contam a história do projeto, revelando o raciocínio por trás de cada solução.

OMA

Projeto de reestruturação de um antigo complexo prisional dos anos 1970. A OMA foi responsável pelo plano diretor de um terreno de 7,5 hectares e pelo projeto de uma parcela significativa do empreendimento de 135.000 m².
Fonte: Architizer



fonte: architizer.com





fonte: architizer.com

MVRDV

Projeto de um pavilhão multifuncional para um clube de tênis em Amsterdã - 2015.

A forma do edifício foi moldada por necessidades programáticas e pelo contexto local.

Etapas do diagrama de concepção:

1. Área base
2. Volume do clube de tênis
3. Aberturas para vistas
4. Inclusão de vestiários
5. Rebaixamento para acessos
6. Elevação para melhor visibilidade

Fonte: Architize

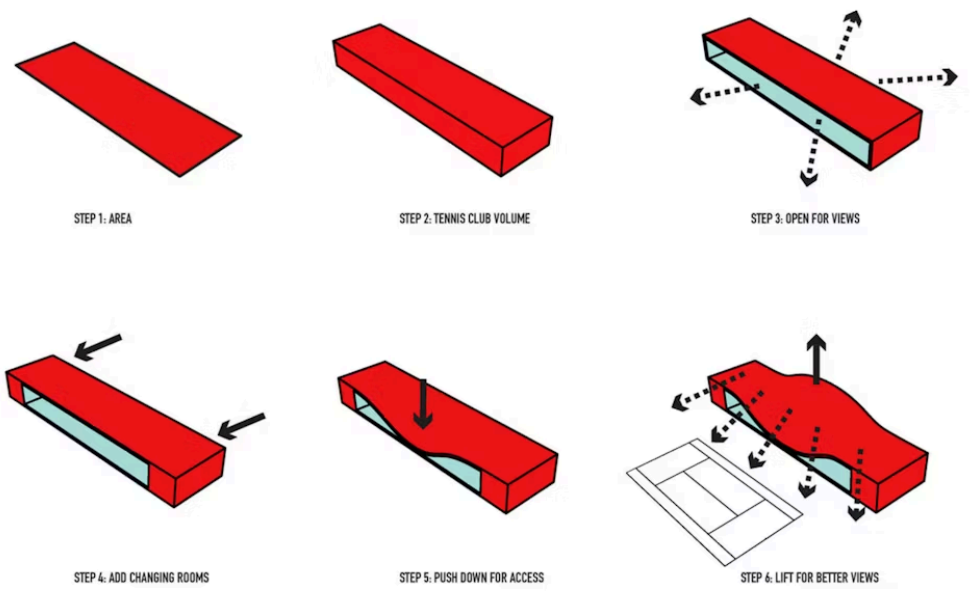

The Couch , IJburg, Holanda

"A forma do pavilhão multifuncional do MVRDV para um clube de tênis a leste de Amsterdã foi impulsionada por necessidades programáticas divergentes e informada pelo contexto de IJburg. "



fonte: architizer.com

MVRDV

Requalificação de uma antiga rodovia de 938 metros ao lado da Estação Central de Seul- 2017.

O projeto transformou a via elevada em um parque linear com 254 espécies de plantas organizadas segundo o alfabeto coreano.

Fonte: Architizer

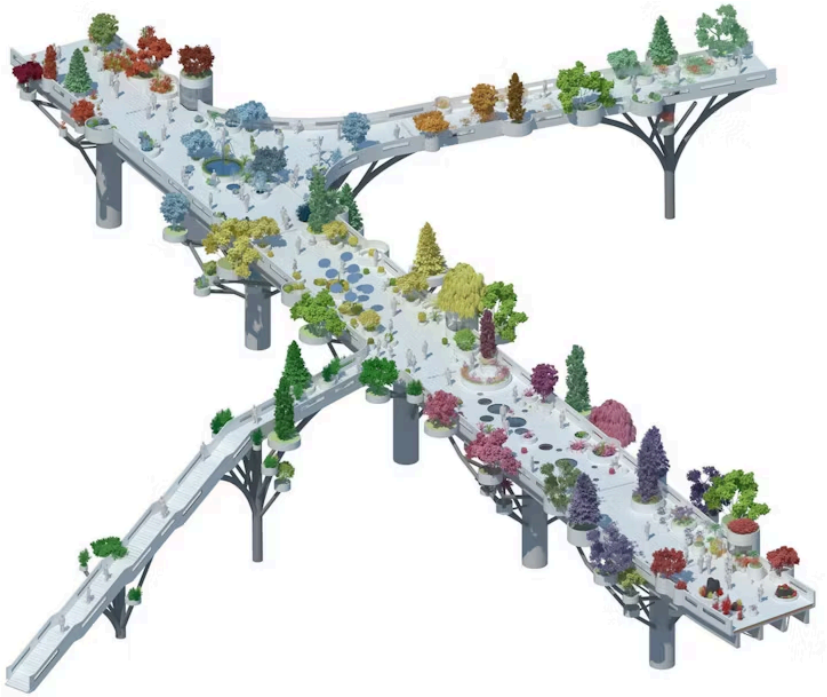

fonte: architizer.com



fonte: architizer.com

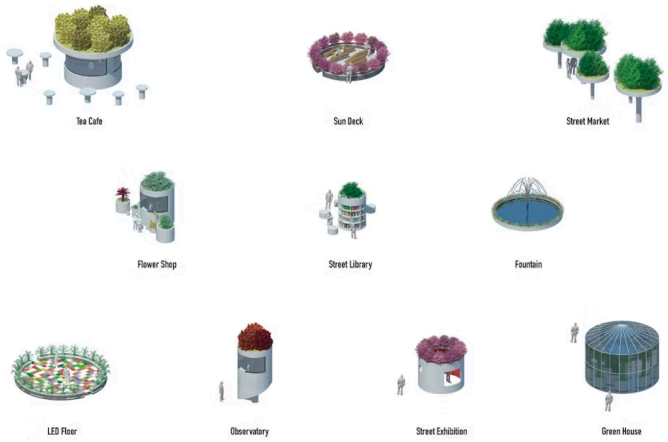

Após a apresentação de alguns escritórios contemporâneos que utilizam a análise gráfica digital como ferramenta de processo projetual, precisamos agora descrever como ocorre a produção dessas imagens e por que elas são fundamentais para o desenvolvimento do projeto.



ANÁLISE

“Sem uma demanda de interpretação, não se produz síntese. Os instrumentos para interpretar são os diagramas de análise produzidos no exercício, os quais são, ao mesmo tempo, argumentos de convencimento da pertinência do sentido da interpretação que o analista dá ao edifício como um todo.”

— Hilton Esteves de Berredo e Guilherme Lassance (2011)



IMAGEM

“A imagem não é apenas uma forma de ilustrar o projeto, mas um meio de pensar, interpretar e construir o espaço.”

— Hilton Esteves de Berredo (adaptado de Análise Gráfica e Hermenêutica no Ensino de Projeto, 2010)



A PRODUÇÃO DA IMAGEM AO LONGO DO TEMPO

A representação visual do espaço passou por uma profunda transformação ao longo da história, acompanhando os avanços tecnológicos e as mudanças na forma de pensar e projetar o ambiente construído.

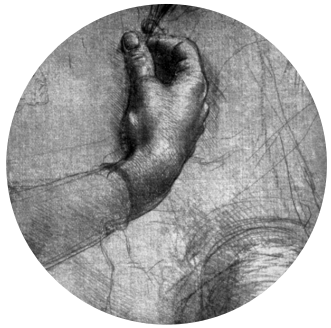

DESENHO À MÃO

SÉCULO XV

- Representações com profundidade e perspectiva; base da linguagem arquitetônica clássica

CARTOGRAFIA

SÉCULO XIX

- Desenvolvimento de mapas e reprodução de imagens para planejamento urbano





FOTOGRAFIA ANALÓGICA

1826

- Captura de imagens com filmes fotossensíveis; documentação e análise visual

ORTOFOTOS & IMAGENS SATELITAIS

1960

- Armazenamento e manipulação digital de imagens começa a ser explorado



A PRODUÇÃO DA IMAGEM AO LONGO DO TEMPO



IMAGEM DIGITAL INICIAL

1960

- Armazenamento e manipulação digital de imagens começam a ser explorados

ERA DIGITAL & INTELIGÊNCIA ARTIFICIAL

1990 - HOJE

- Integração de RA (Realidade Aumentada), modelagem 3D, SIG (Sistema de Informação Geográfica) e IA (Inteligência Artificial) para análises e simulações





IMAGENS MULTIESCALA & PROCESSAMENTO AVANÇADO

2000– HOJE

- Manutenção da qualidade visual em diferentes escalas para análises detalhadas

Aqui, vamos discutir como as imagens digitais podem ser utilizadas como parte integrante do nosso processo projetual.

O QUE É IMAGEM DIGITAL?

Imagem digital é uma representação visual composta por pixels organizados em uma grade. Essas imagens podem ser manipuladas, analisadas e integradas a softwares especializados, tornando-se ferramentas poderosas para o projeto arquitetônico e urbano.

TIPOS DE IMAGEM DIGITAL APLICÁVEIS:

- ortofoto
- modelagem e simulações
- documentação

COMO AS IMAGENS DIGITAIS PODEM NOS BENEFICIAR?

As imagens digitais oferecem uma série de vantagens no campo da arquitetura e urbanismo:

- análise critica
- tomada de decisão embasada
- ferramentas de monitoramento e diagnóstico
- comunicação e representação
- integração com tecnologiais digitais





ORTOFOTO

O QUE É?

Uma ortofoto é uma imagem aérea ou de satélite corrigida geometricamente, o que garante uma escala uniforme em toda a imagem. Isso permite que ela seja utilizada para medições precisas de distâncias, áreas e formas — como um mapa, mas com a riqueza visual de uma fotografia.

QUAL SUA FUNÇÃO ?

As ortofotos são amplamente utilizadas em:

- Planejamento urbano
- Estudos de implantação
- Análises ambientais
- Monitoramento de obras
- Base cartográfica para projeto

COMO SÃO GERADAS AS ORTOFOTOS?

CAPTURA DAS ORTOFOTOS

As ortofotos são obtidas por meio de satélites ou drones. As imagens são captadas com sobreposição para permitir reconstrução tridimensional.



FOTOGRAMETRIA

A fotogrametria é uma técnica que utiliza múltiplas imagens para gerar modelos tridimensionais e ortomosaicos. Algoritmos avançados identificam objetos e combinam centenas de imagens em uma única ortofoto retificada.



GEORREFERENCIAMENTO

As ortofotos são compostas por imagens alinhadas aos sistemas de coordenadas geográficas (como GPS). Isso permite que sejam comparadas com mapas e utilizadas em análises espaciais.



COMO SÃO GERADAS AS ORTOFOTOS?

Algoritmos avançados identificam objetos em múltiplas fotos e, com base em coordenadas conhecidas, combinam dezenas, centenas ou milhares de imagens em uma única ortofoto retificada, ou ortomosaico.

Alguns programas que criam a Ortofoto:

- DroneDeploy 3D mapping mobile app
- Fotogrametria Pix4D Mapper
- DroneDeploy Enterprise 3D Map
- Fotogrametria AutoDesk ReCap
- Fotogrametria Agisoft PhotoScan
- Software de mapas 3D PrecisionHawk
- OpenDrone Map photogrammetry
- ESRI Drone2Map para ArcGIS
- Software Agisoft Metashape 3D

Para gerar uma ortofoto voce precisa ter acesso a um drone e a programas de leituras, e depois de coletadas as imagens elas são unidas e geoprocessadas em uma unica imagem, como visto ao lado.



fonte: geosensori.com.br

MAS ONDE ENCONTRAR AS ORTOFOTOS?

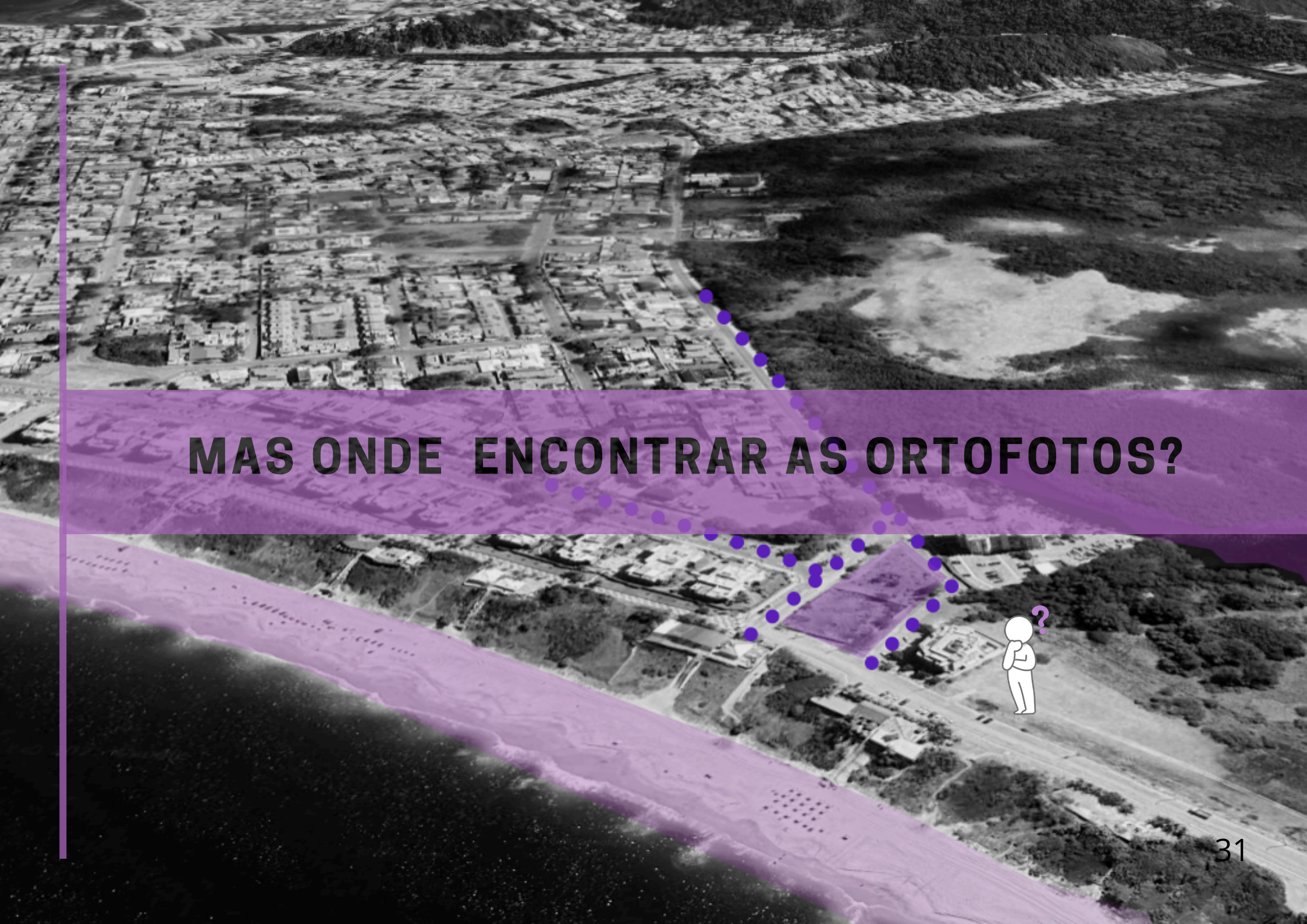

ONDE SE ENCONTRAM ORTOFOTOS?

É possível acessar ortofotos em plataformas públicas e institucionais, como:

- IBGE – Instituto Brasileiro de Geografia e Estatística
- DATA.RIO – Portal de dados abertos da cidade do Rio de Janeiro
- SIGeo Niterói – Sistema de Gestão de Geoinformação da Prefeitura de Niterói
- Empresas especializadas em engenharia cartográfica e geoinformação como: GAMAgeo, ENGmec e etc.



De forma a ilustrar como se acessa os dados, vamos usar como exemplo o site da cidade de Niterói

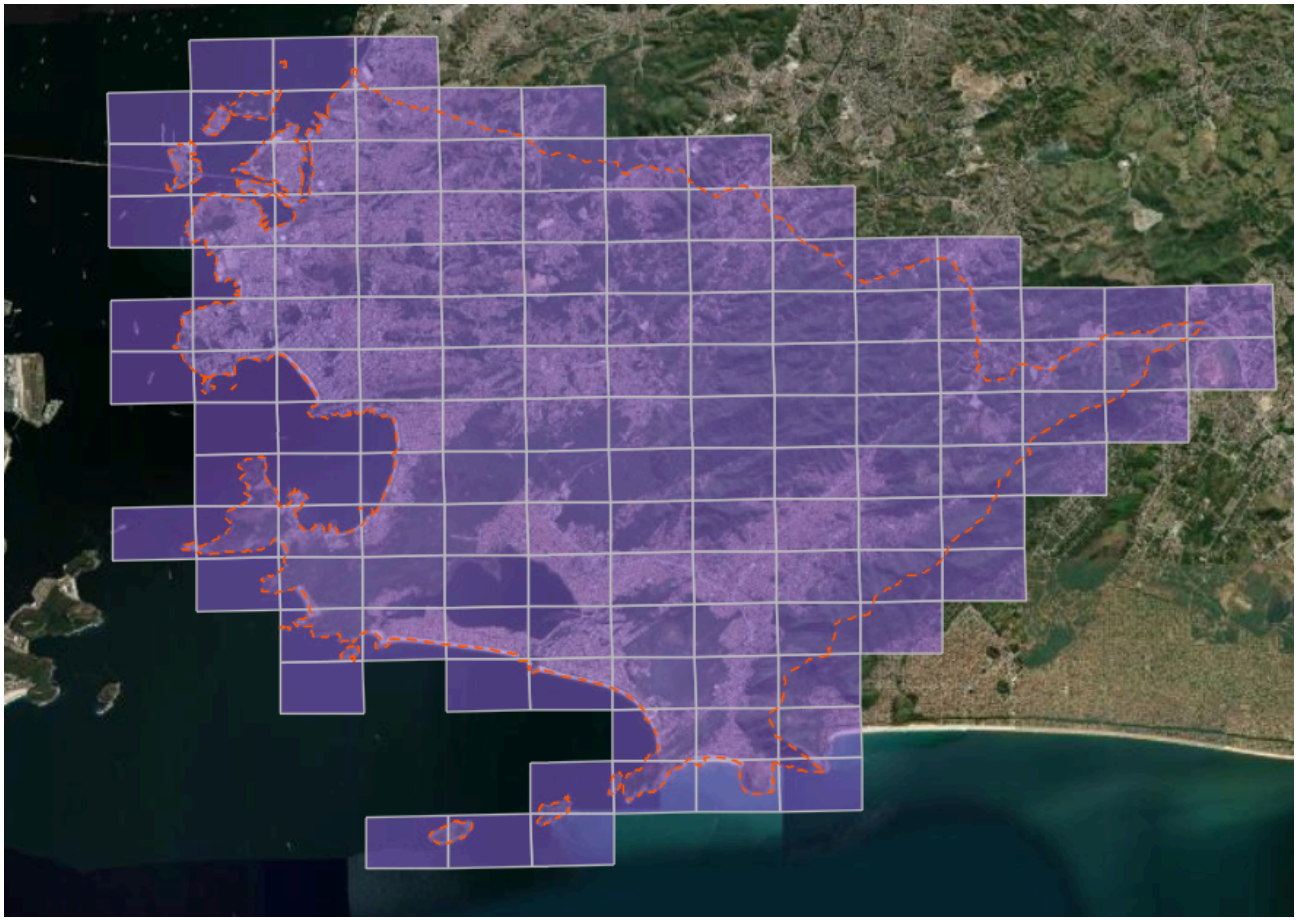

ONDE SE ENCONTRAM ORTOFOTO?



- O site da Prefeitura de Niterói disponibiliza ortofotos e outros dados georreferenciados gratuitamente. Onde é possível baixar mosaicos completos ou quadrantes específicos.

O passa a passo de como acessar é:

1. Acessar curvas de nível, modelos digitais de terreno (MDT) e superfície (MDS).
2. Visualizar mapas interativos com simulações de sombra, altura de edificações e uso do solo.



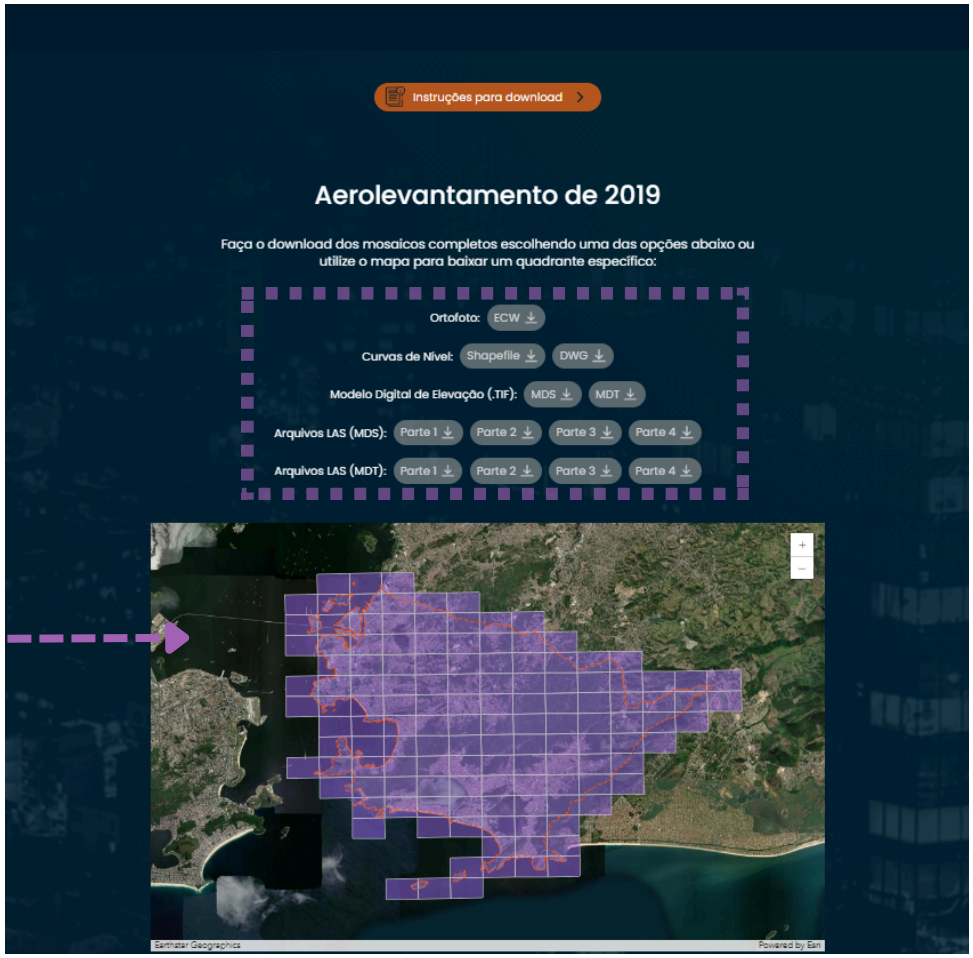

FONTE: SIGEO NITERÓI

ONDE SE ENCONTRAM ORTOFOTO?



Exemplo de todos os tipos de arquivos que podemos obter do site de formal geral, ou seja do município inteiro.



FONTE: SIGEO NITERÓI

Para obter a imagem de uma zona especifica basta selecionar um dos quadrantes do mapa ao lado.

Após selecionar o quadrante, se terá as mesmas informações que se tem na imagem acima para ser baixada. Clique em visualizar e a informação que precisa será baixada automaticamente.



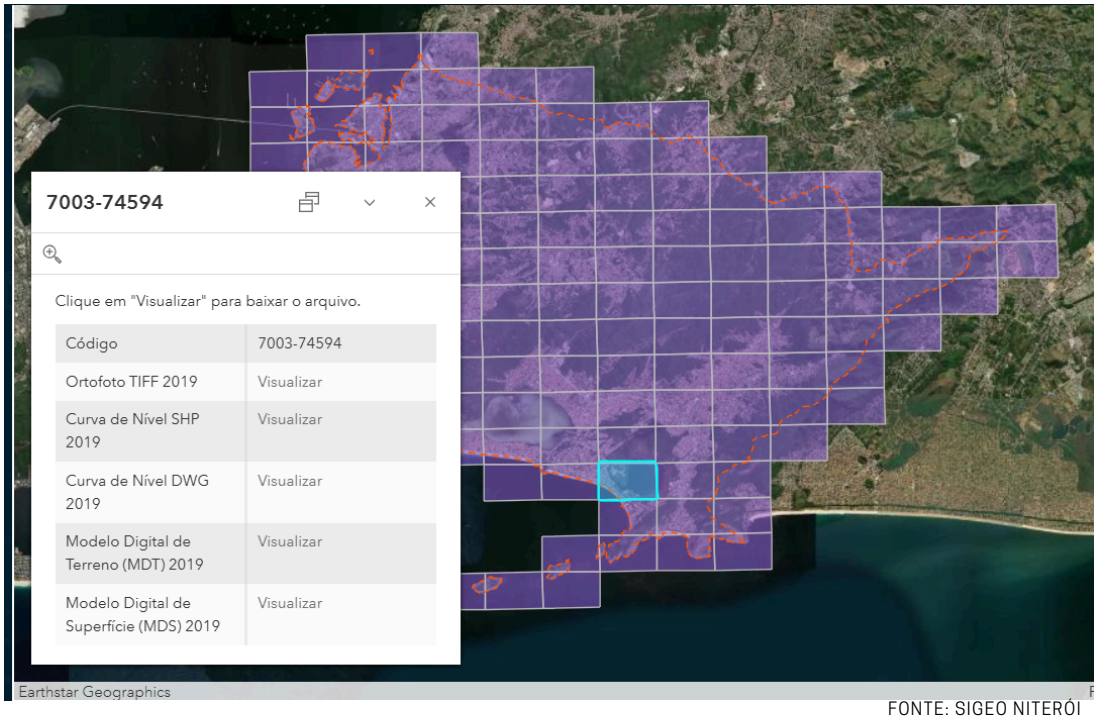

FONTE: SIGEO NITERÓI

Ressalta-se que alguns dados do quadrante obtidos a partir do uso da imagem formato TIFF ficam mais pesados devido a quantidade de informação nela inserida. Não se desespere com o tamanho do arquivo neste formato (.tif ou .TIF) !

Após apresentar onde e como acessar os dados das ortofotos em plataformas de dados abertos — utilizando como exemplo o site da Prefeitura de Niterói — será demonstrado que outros tipos de dados relevantes para o desenvolvimento de projetos de arquitetura e urbanismo também podem ser obtidos. Um desses dados é o modelo 3D da cidade de Niterói, gerado a partir do escaneamento da superficie terrestre.



MODELAGEM E SIMULAÇÕES



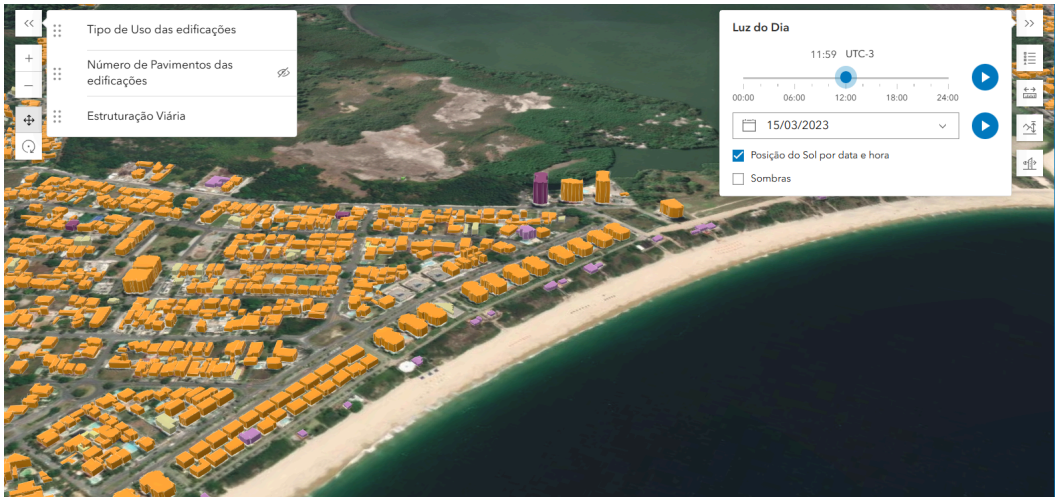

Um exemplo de dados que podemos obter (da prefeitura de Niterói) é o modelo 3D da cidade, obtido a partir das ortofotos, onde se tem a volumetria e simulação do Sol para estudo de sombras nas áreas de interesse.

Esses blocos contêm informações sobre cada construção, de forma geral, podendo estas serem precisas ou não. A seguir neste texto será explicado mais sobre o site 3d e sua dinâmica.

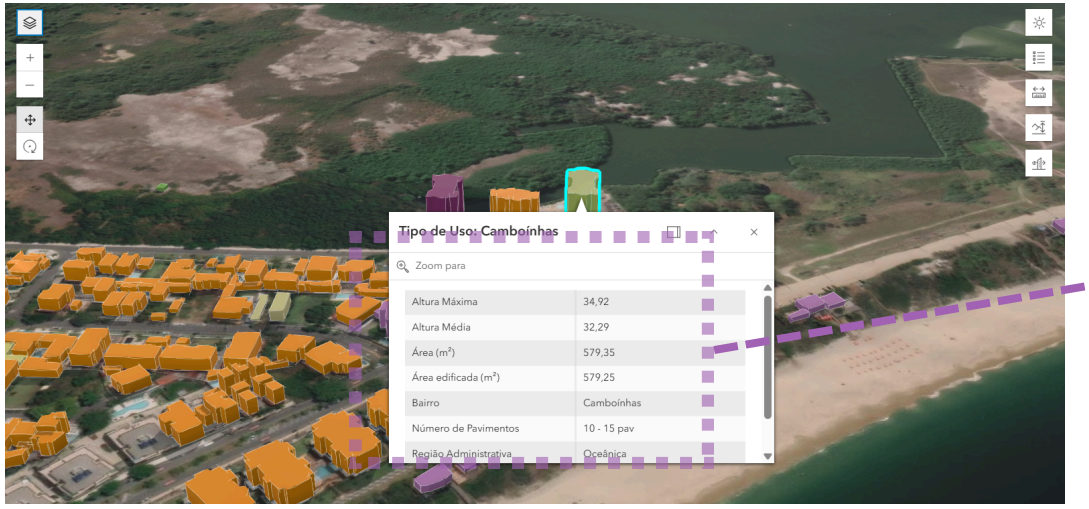

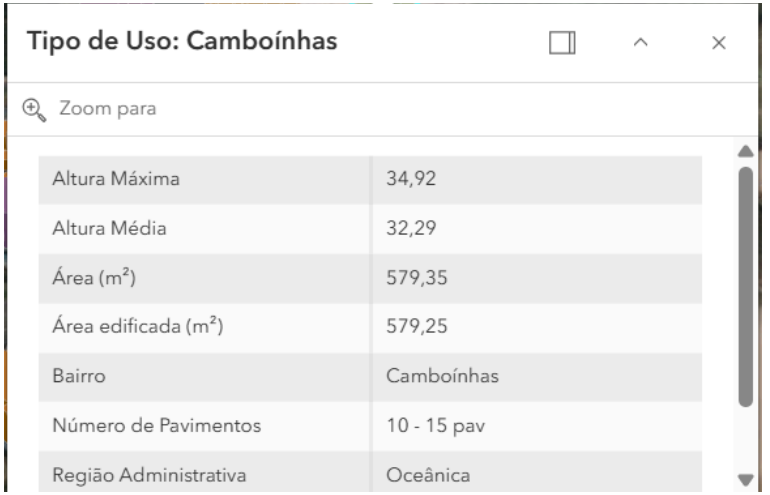

fonte: 3Dniteroi

MODELAGEM E SIMULAÇÕES



Há outros sites que oferecem processamento de modelagens e simulações tanto em 3D quanto em 2D para mapas. Neles, é possível obter informações sobre o crescimento urbano ao longo do tempo, além de realizar análises das questões climáticas e sua aplicação no desenvolvimento do projeto.

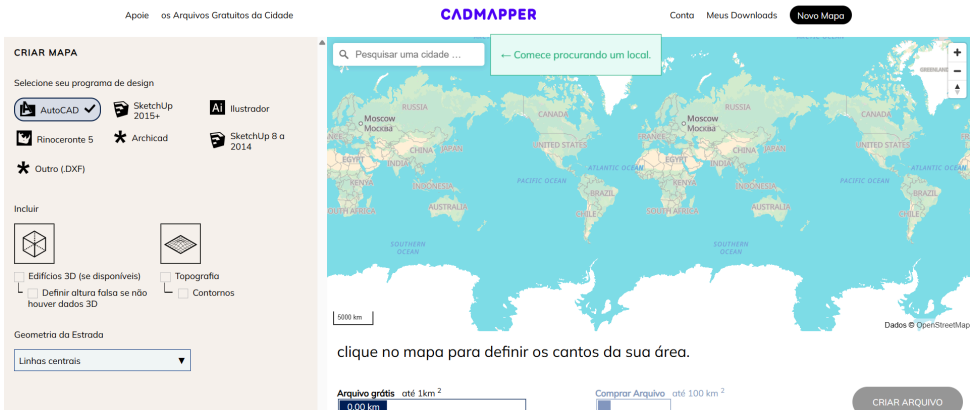

fonte: Cadmapper

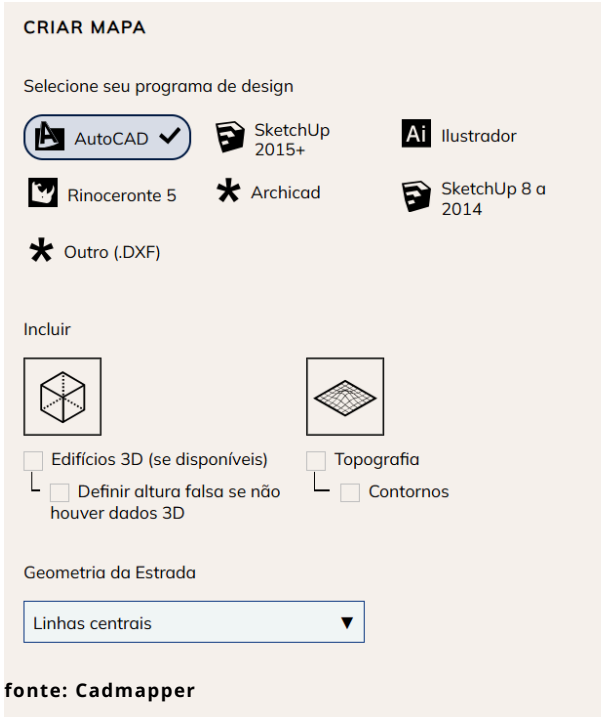

fonte: Cadmapper

No Cadmapper — (site que permite a obtenção de arquivos em diversos formatos, desde modelos 3D até dados mais complexos de outro tipos de arquivos) o usuário não fica restrito apenas às informações de um único município. Como a plataforma possui uma base de processamento mundial, é possível acessar um banco de dados geoespaciais de praticamente qualquer lugar do mundo, como ilustrado na imagem acima.

Basta localizar o seu destino de estudo e escolher a forma mais adequada de realizar a análise a partir dos dados disponibilizados pelo site.

MODELAGEM E SIMULAÇÕES



Como exemplo[1], utilizamos Guapimirim – RJ – Brasil,pela destacando uma área de 1 km² na região central da cidade, onde foi gerado um modelo 3D pelo SketchUp para fins de estudo.

O objetivo: demonstrar que, independentemente da região possuir ou não estruturas de dados internos, é possível obter informações relevantes por meio de bancos de dados abertos.

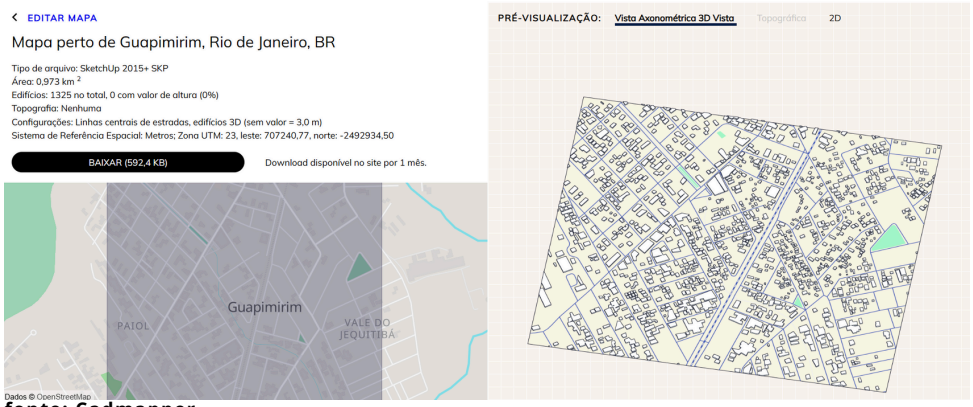

fonte: Cadmapper

A partir disso, é possível realizar uma diversidade de estudos e simulações de praticamente qualquer lugar do mundo. O ambiente digital nos permite estar em constante evolução, acessando e consumindo informações cada vez mais amplas sobre questões territoriais e o desenvolvimento do crescimento humano.

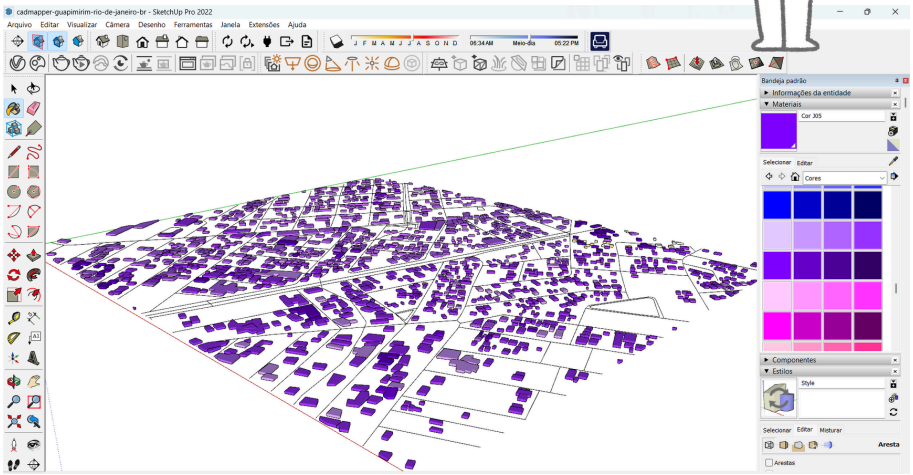

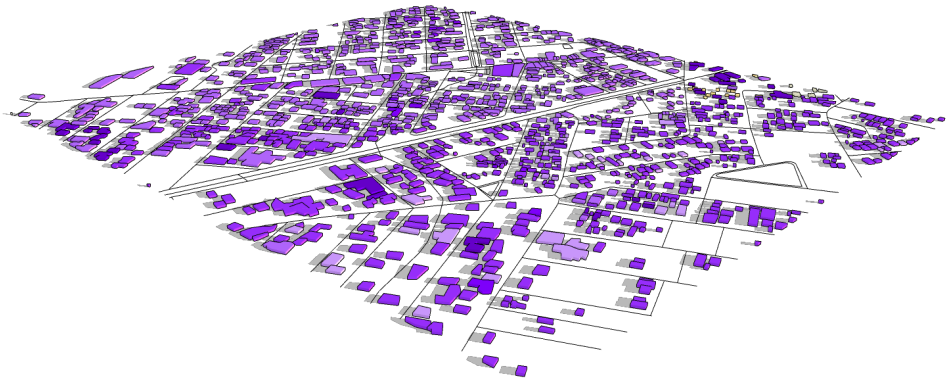

3D retirado do site Cadmapper e explorado no Sketchup para simulação de sombras e altura de entorno.

1 – Por se tratar de uma cidade distante, com baixo desenvolvimento urbano e poucas informações disponíveis, será utilizada como exemplo para ilustrar que, mesmo em lugares com quase nenhuma base de dados, é possível realizar e desenvolver processos de análise gráfica

MODELAGEM E SIMULAÇÕES



A partir do momento em que se têm os dados sobre a localização do terreno e a volumetria do entorno, torna-se mais fácil aplicar os estudos aprendidos ao longo do período acadêmico, como a análise dos ventos e do conforto ambiental do local, utilizando informações obtidas no site do Projetee.
Exemplo: análise dos ventos:

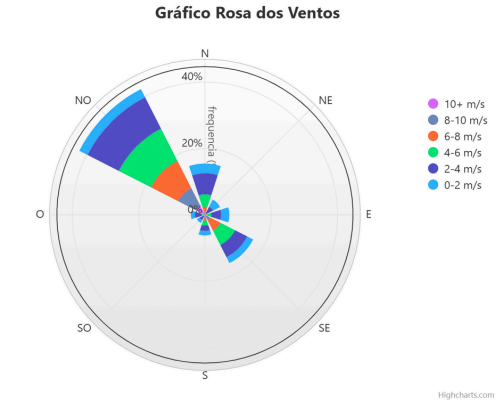

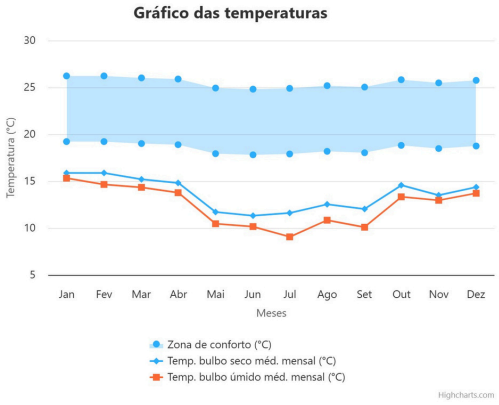

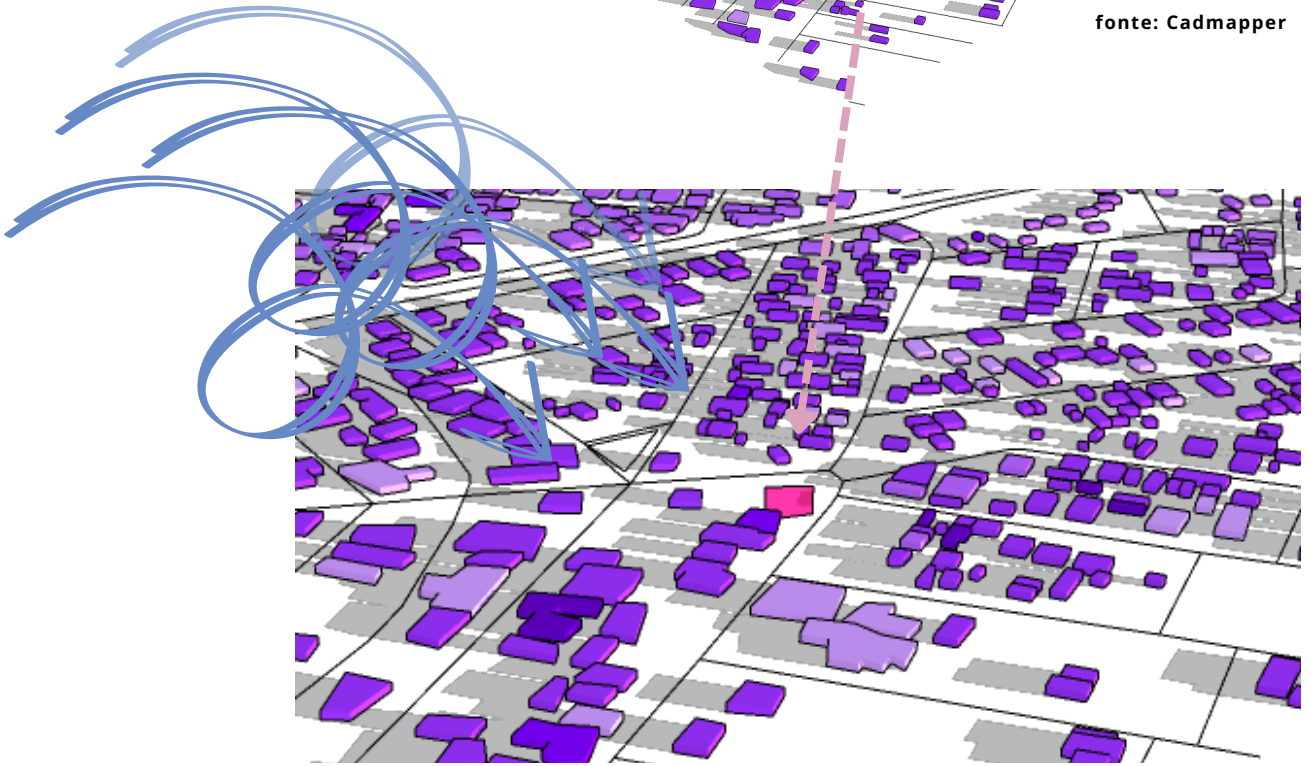

fonte: Cadmapper

MODELAGEM E SIMULAÇÕES



Outro site que oferece informações sobre leitura do solo e elevações é o F4Map. Nele, o usuário interage de forma simples, quase como em um jogo, com simulações de tráfego de veículos, condições solares e até chuva. Além de ser bastante dinâmico, a plataforma contribui para uma interpretação mais envolvente e diferenciada do contexto urbano.



fonte: F4map

Neste contexto, utilizamos a região de Itaboraí[1] (RJ, Brasil) para mostrar, mais uma vez, que os dados abertos oferecem informações até mesmo sobre áreas com pouco acesso à documentação sobre crescimento urbano. Além disso, a plataforma apresenta um material gráfico diferenciado, que contribui para uma análise mais crítica e aprofundada.

1 – Assim como Guapiminirm, uma cidade distante, com baixo desenvolvimento urbano e poucas informações disponíveis, vamos ilustrar como é possível realizar e desenvolver processos de análise gráfica.



fonte: F4map

A modelagem e as simulações digitais não são apenas ferramentas de representação, mas também instrumentos fundamentais de análise crítica e tomada de decisão. Elas permitem que o arquiteto compreenda o contexto, antecipe possíveis problemas e proponha soluções mais eficazes, sensíveis e adequadas ao ambiente

DOCUMENTAÇÃO

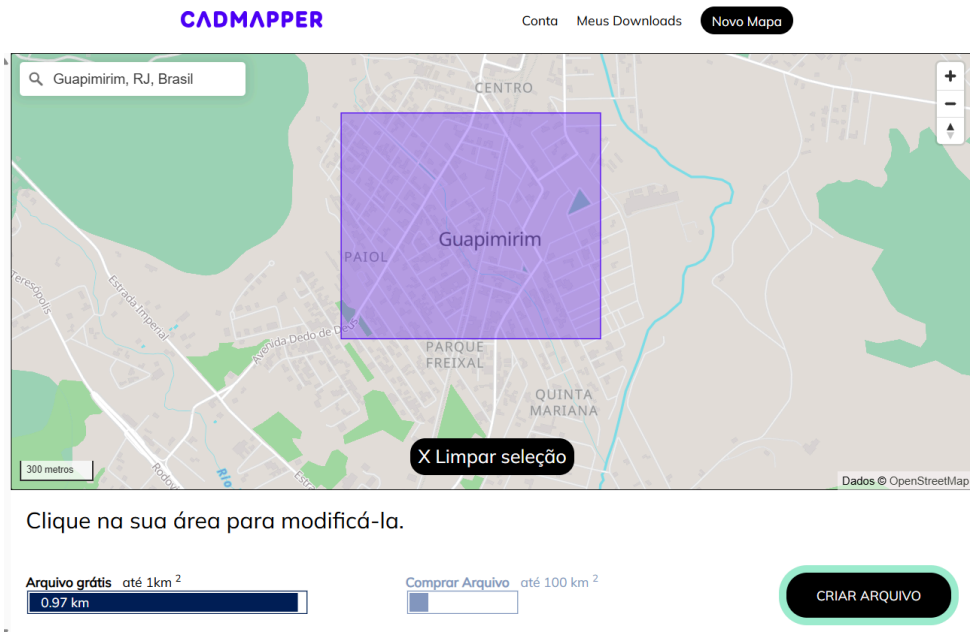

fonte: Cadmapper

Ainda utilizando a cidade de Guapimirim, no Rio de Janeiro, selecionamos uma área de 1 km² — que é o limite máximo gerado gratuitamente pelo site. É importante destacar que não há restrição quanto ao número de downloads, apenas quanto à área acessada de cada vez. Portanto, caso a pesquisa abranja um raio maior, pode ser necessário realizar conexões entre diferentes trechos para cobrir toda a região de interesse.



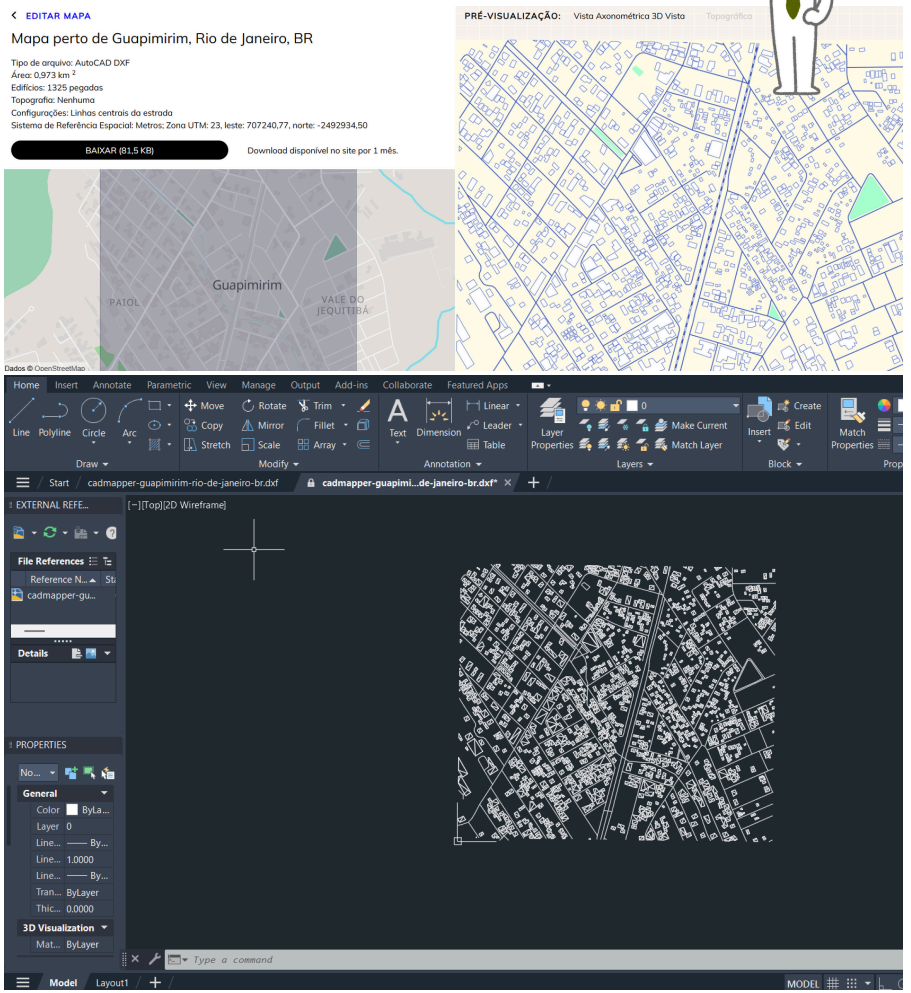

fonte: Cadmapper

Ao escolher o tipo de arquivo e gerar o conteúdo, o site oferece uma pré-visualização dos dados que serão disponibilizados. Neste caso, foi obtida uma base da área selecionada em Guapimirim no formato .DWG. A partir dessas informações, extraídas com facilidade de bancos de dados abertos, é possível realizar uma análise mais ágil e precisa do objeto de estudo.

DOCUMENTAÇÃO



Clássica no estudo da topografia, as curvas de nível indicam a declividade do terreno, sendo indispensáveis em plantas e análises de relevo.

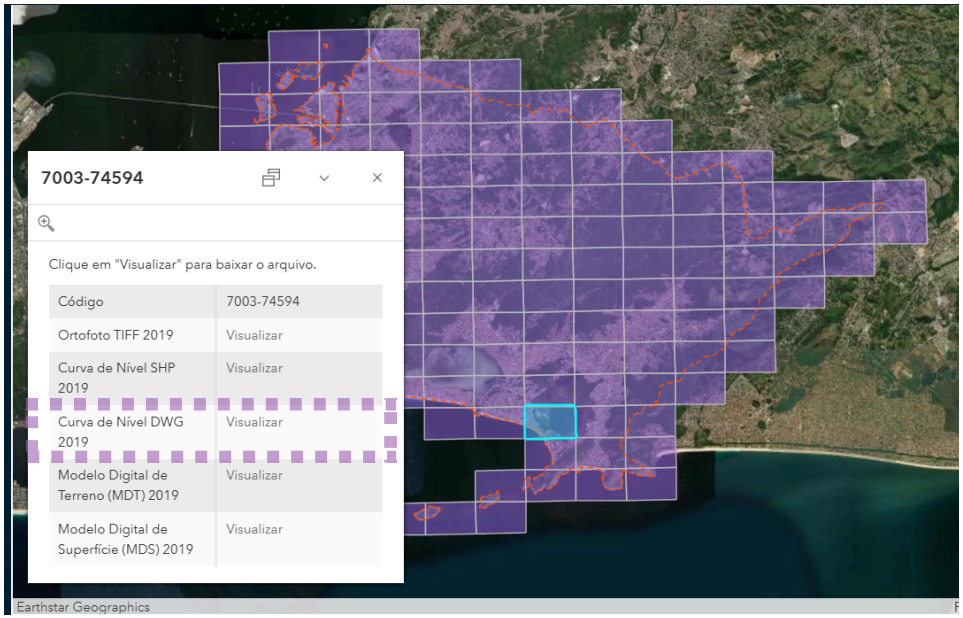

FONTE: SIGEO NITERÓI

As curvas de nível, geradas por meio da leitura do solo com tecnologias aprimoradas para garantir precisão geométrica, contribuem significativamente para a compreensão do elemento estudado. indicam a declividade do terreno, sendo indispensáveis em plantas e análises de relevo. Podem ser encontradas nos formatos DWG e .SHP, sendo que cada tipo de arquivo é utilizado em programas distintos, de acordo com o domínio técnico e a familiaridade do usuário com essas ferramentas.

No caso deste estudo, optamos pelo formato .DWG, que, mesmo sendo mais simples em comparação ao .SHP, é plenamente suficiente para uma análise crítica aprofundada, especialmente em contextos acadêmicos e de projeto preliminar.

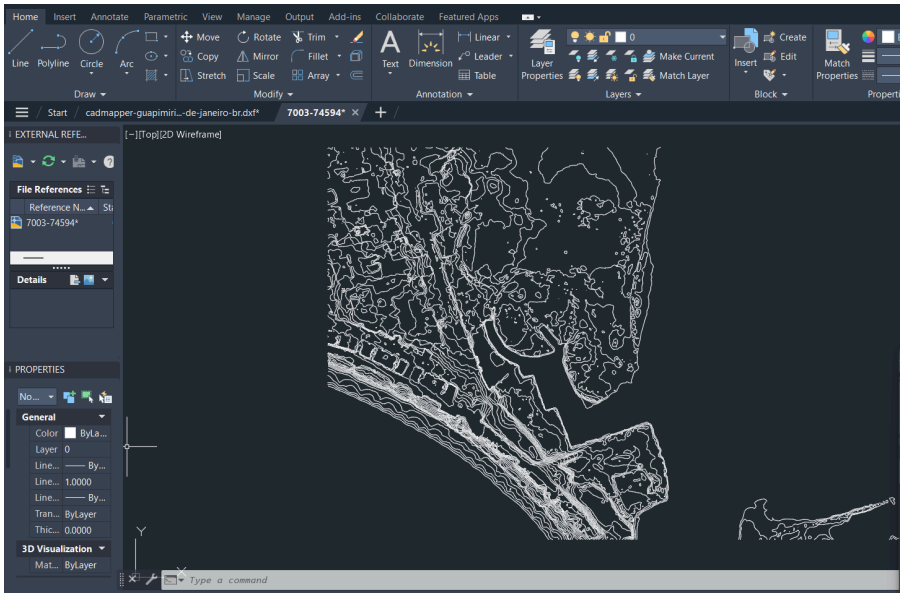

É possível perceber que a curva de nível vem com um recorte, resultado da seleção do quadrante escolhido. Caso seja necessário trabalhar com uma área maior, será preciso baixar o quadrante adjacente para estender as informações e garantir a continuidade da análise.

DOCUMENTAÇÃO

Dependendo do contexto e dos objetivos do projeto, é possível utilizar diversas escalas sem perda de qualidade na visualização.

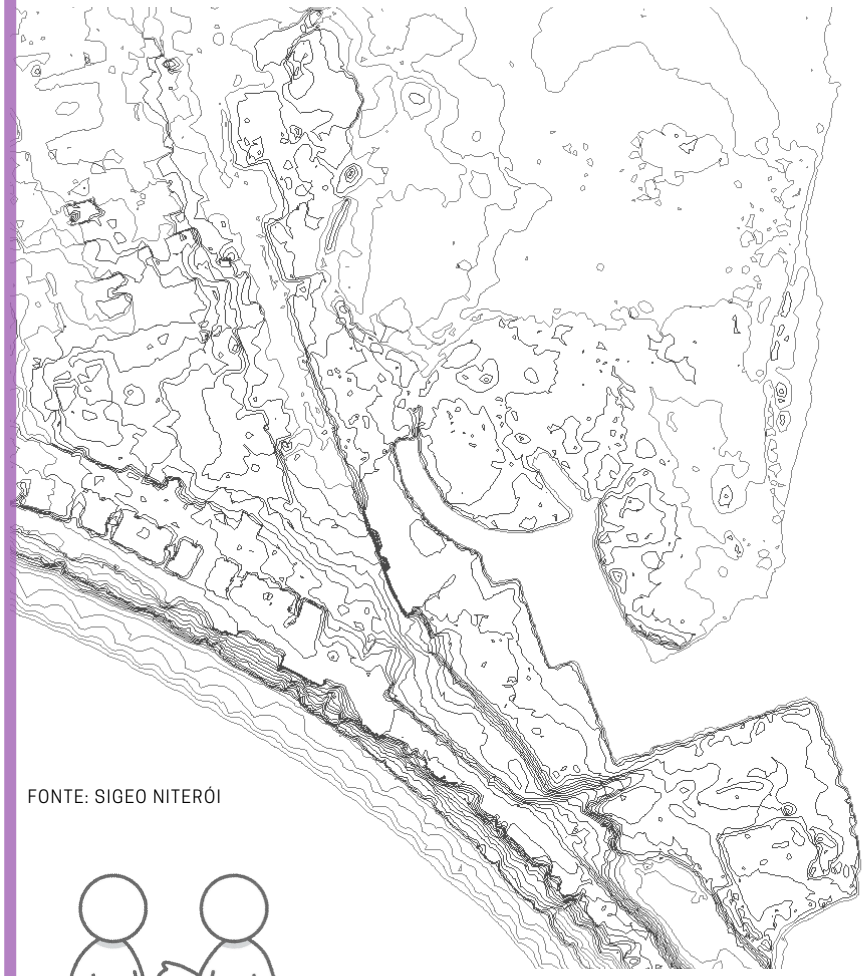

FONTE: SIGEO NITERÓI





Nesse caso, como o terreno apresenta pouca variação altimétrica, a diferença de altura entre os níveis é quase imperceptível. Como representado na imagem abaixo:

vista frontal



FONTE: SIGEO NITERÓI

isométrica



DOCUMENTAÇÃO



A partir disso, é possível realizar sobreposições dos dados obtidos, aprimorando ainda mais a percepção e a análise do terreno. Vale ressaltar que existem diversas formas de observar e interpretar essas informações — e que o processo de leitura e observações é, em grande parte, subjetivo. Mesmo com bases teóricas e métodos de aplicação consolidados, cada indivíduo desenvolve um olhar próprio, influenciado por sua experiência, repertório e sensibilidade projetual.





FONTE: SIGEO NITERÓI





IMAGENS DIGITAIS

COMO USAR AS IMAGENS DIGITAIS EM PROJETO?

As imagens digitais tornaram-se ferramentas essenciais no campo da arquitetura e do urbanismo, oferecendo suporte tanto na análise quanto na tomada de decisões de projetos. Por meio de tecnologias como satélites, drones e softwares de modelagem (como sistemas BIM, SketchUp e AutoCAD) é possível obter dados visuais que revelam padrões urbanos, uso do solo, áreas de risco e transformações ambientais.

Essas imagens contribuem para uma leitura crítica do território, auxiliando na compreensão do contexto local e social antes de qualquer intervenção. Além disso, são extremamente eficazes na comunicação dos projetos, por meio de renders, maquetes digitais e realidade aumentada, otimizando e simplificando o diálogo com diferentes públicos.

Com a integração a sistemas como os SIGs (Sistemas de Informação Geográfica), as imagens digitais ampliam a capacidade de diagnóstico e planejamento, tornando os processos mais precisos, colaborativos e sustentáveis. Assim, consolidam-se como uma ferramenta estratégica na prática contemporânea do arquiteto e urbanista.





ANÁLISE CRÍTICA E TOMADA DE DECISÃO

Com o fácil acesso a dados e imagens digitais, o verdadeiro diferencial está em como interpretar essas informações. A análise crítica é o ponto de virada entre observar e projetar com consciência.

O que significa analisar criticamente?
Não basta apenas visualizar a imagem é preciso compreender o contexto, os condicionantes e as possibilidades do espaço.
A análise crítica permite tomadas de decisão mais embasadas, evitando erros e retrabalhos no projeto.
Cada observação deve gerar uma reflexão projetual como: Por que esse espaço é assim? Como ele pode ser transformado?

O USO DE DIVERSAS ESCALAS

Trabalhar com múltiplas escalas — do urbano ao lote é essencial para uma análise completa.
As imagens digitais permitem:

1.Observar o território de forma ampla;
2.Focar em detalhes específicos do terreno;
3.Relacionar o micro (ex: sombreamento de uma edificação) com o macro (ex: ventilação do bairro);

Não existe uma "receita de bolo" para analisar: cada olhar é único e depende da sensibilidade e repertório do projetista.



ANÁLISE CRÍTICA E TOMADA DE DECISÃO



ITAIPU - NITEROÍ - RJ
Local escolhido sem nenhum fator motivador apenas para o uso de análise.



BAIRRO



QUADRA



TERRENO

FONTE: SIGEO NITERÓI
FONTE: SIGEO NITERÓI

Dependendo do contexto e da proposta projetual, pode-se usar diversas escalas sem perda de qualidade da imagem a ser analisada.

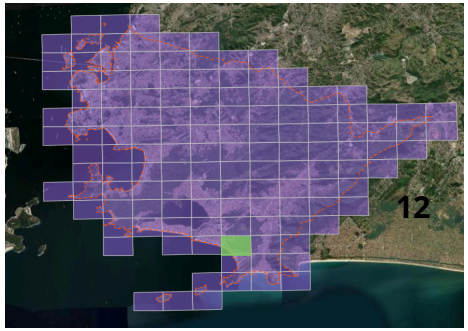

ANÁLISE CRÍTICA E TOMADA DE DECISÃO







fonte: 3Dniteroi

O site de estudo 3D da cidade de Niterói oferece informações significativas para uma abordagem prática e facilitada de análise.

Como mencionado anteriormente, ele é construído com base no mapeamento da cidade a partir de ortofotos. Ao acessar a plataforma, não é possível girar o espaço livremente como em outros sites citados anteriormente, pois a base de elevação é composta por uma imagem planificada.

Ainda assim, é possível extrair diversas análises relevantes a partir dessas imagens, especialmente no que diz respeito à ocupação do solo, volumetria urbana e relação entre edificações e o entorno.

COMUNICAÇÃO E REPRESENTAÇÃO



A análise gráfica também é uma ferramenta de comunicação visual. Diagramas, mapas e esquemas
ajudam a organizar os items (como segue):

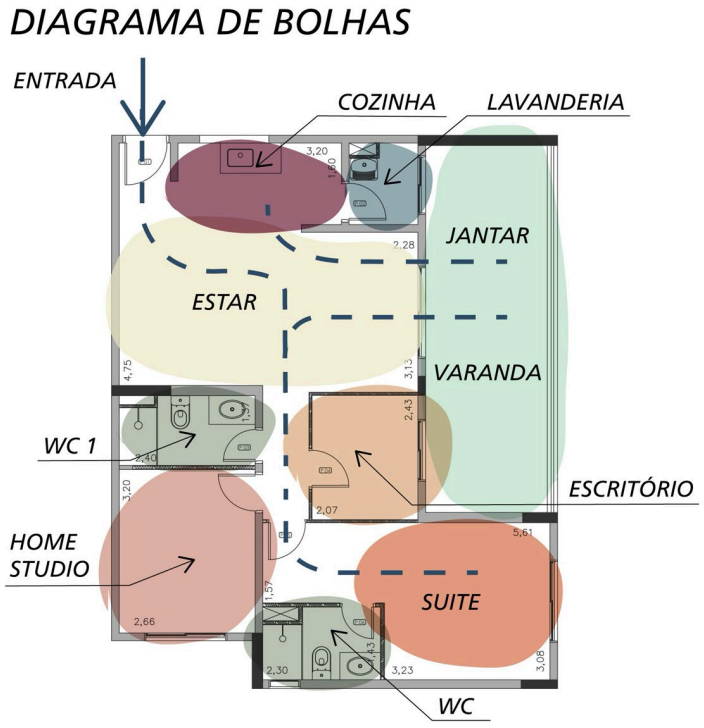

fonte: pinterest



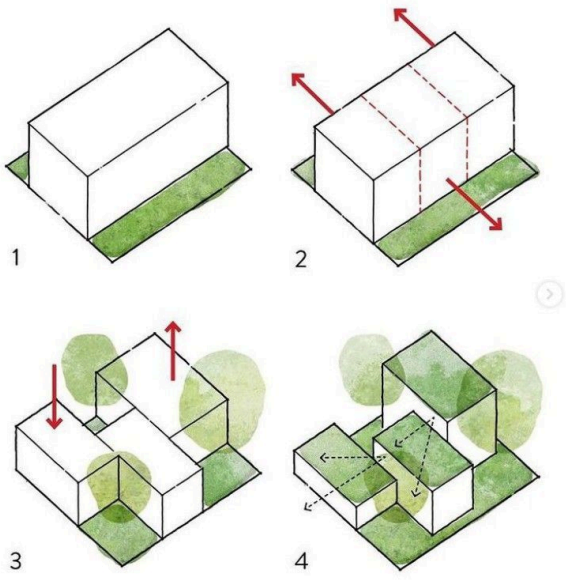

fonte: pinterest

COMUNICAÇÃO E REPRESENTAÇÃO



Após apresentar as potencialidades das ferramentas, os caminhos para acessá-las em sites específicos e os métodos para interpretar os dados obtidos, será elaborado um guia passo a passo demonstrando como aplicar essas informações em um exercício projetual simples — conforme ilustrado a seguir.

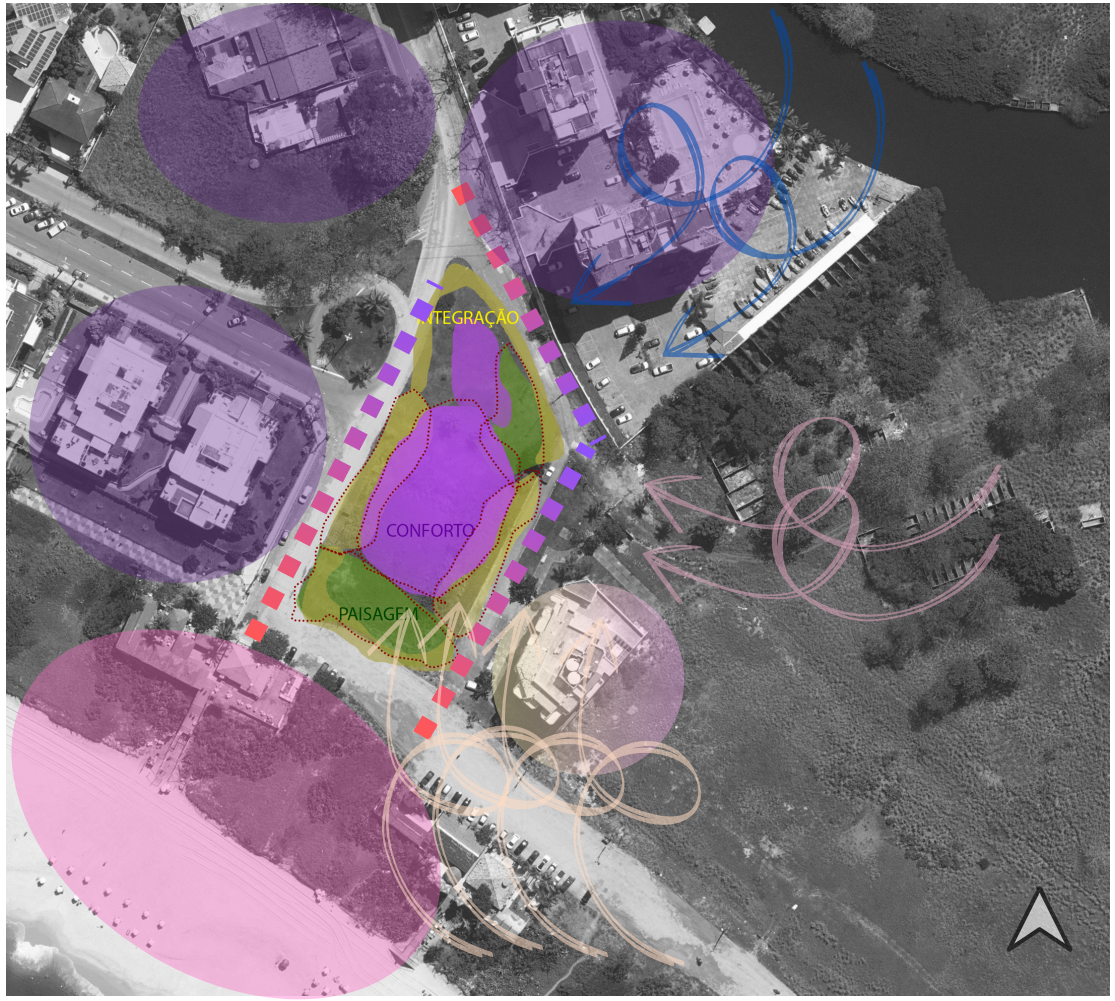

fonte: 3Dniteroi

ANÁLISE BÁSICA

Exemplo: Rua Jayme Bittencourt – Itaipu, Niterói – RJ
A partir de imagens do SIGeo e do 3D Niterói, foram feitas análises como:

- Direção dos ventos predominantes
- Incidência solar e áreas de sombra
- Potencial construtivo e paisagem
- Zonas de alagamento e áreas públicas

Essas análises orientaram a organização dos ambientes no terreno, mesmo antes de definir a forma arquitetônica.

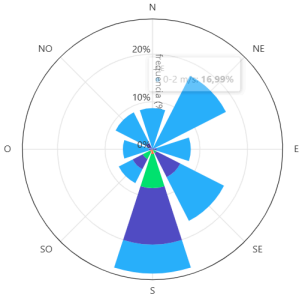

COMUNICAÇÃO E REPRESENTAÇÃO



fonte: 3Dniteroi

ANÁLISE COM MAIS OBSERVAÇÃO DO ENTORNO

Rua Jayme Bittencourt - ITAIPU - NITERÓI - RJ

- TERRENO
- POTÊNCIAL CONSTRUTIVO
- PAISAGEM
- ZONA PUBLICA
- VIAS
- RESIDÊNCIAS
- COMERCIAL
- ZONA COM POSSIVEL ALAGAMENTO
- CANAL DA LAGORA ITAIPU
- RUA

APLICAÇÕES PROJETUAIS



Após a análise anterior do terreno, vamos agora compreender como funciona o tipo de análise gráfica, suas aplicações e, em seguida, como aplicá-la no processo projetual

A análise pode ser aplicada de diferentes formas, dependendo da aplicação no objetivo:

TIPO DE ANÁLISE	APLICAÇÃO NO PROJETO
CONFORTO AMBIENTAL	POSICIONAMENTO DE ABERTURAS, ÁREAS DE SOMBRA
FLUXOS E ACESSOS	DEFINIÇÃO DE ENTRADAS, CIRCULAÇÃO INTERNAS
PAISAGEM E VISTAS	LOCALIZAÇÃO DE ÁREAS SOCIAIS E DORMITÓRIOS
POTENCIAL CONSTRUTIVO	ESTUDO DE VOLUMETRIA E OCUPAÇÃO DO SOLO



FERRAMENTAS E INTEGRAÇÃO



Falando sobre ferramentas aqui estão alguns exemplos de software usados para cada arquivo.

AUTODESK AutoCAD

Programa muito reconhecido pela sua facilidade e praticidade em desenhos 2D, mas que tem recursos 3D também porém não valorizado. Estudos de mapeamentos, análise de solo, curvas de nivel, implantações geralmente são feitas com o auxilio dessa ferramenta.

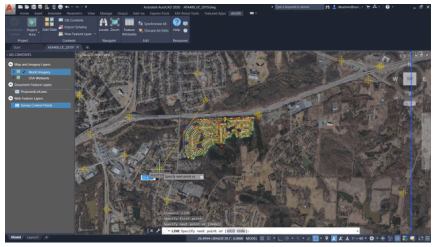

SketchUp

Programa de modelagem mais utilizado atualmente, que proporciona diversas formas de estudos como diagramas, topografia, sombras e elevações.

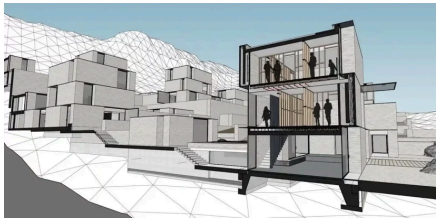

AUTODESK CIVIL 3D

Tem a interface igual a do Autocad pois funcionam na mesma ideia, porém esse mais utilizados por engenheiro para estudo de solo e declividade e funciona em simulações basicas de 3d e requer um estudo previo para utilizar.

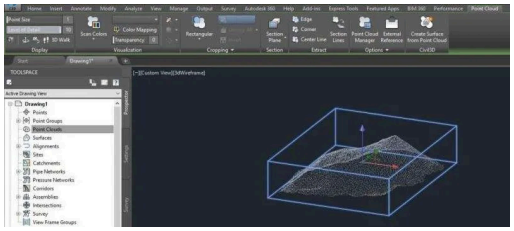

QGIS

É um Sistema de Informação Geográfica (SIG) de código aberto e gratuito que permite aos usuários criar, editar, visualizar, analisar e publicar dados geoespaciais. Podendo criar mapas com análises personalizadas, porém requer um estudo prévio para ultiliza-lo

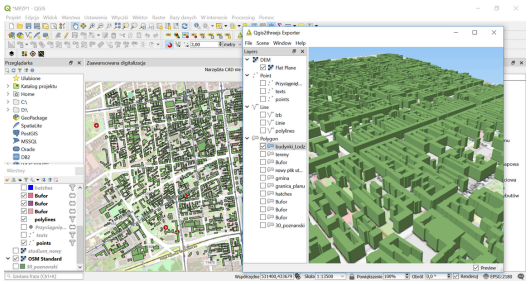

fonte: Google



NA ESCALA DO TERRENO

DIGITALIÇÃO DO TERRENO



Como alguns dados já são digitalizados automaticamente, nem sempre será necessário realizar esse processo manualmente. No entanto, caso haja ausência ou desatualização de alguma referência, a melhor forma de obter essas informações é por meio das imagens digitais, digitalizando a região de interesse. Esse procedimento permite uma compreensão mais precisa do entorno e das características do terreno estudado — como exemplificado nas imagens a seguir.

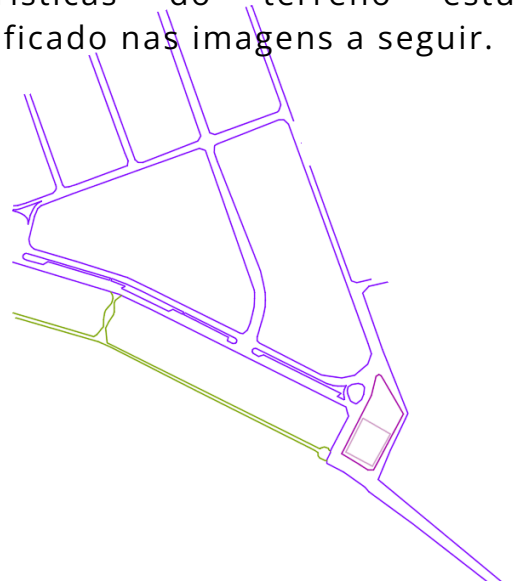

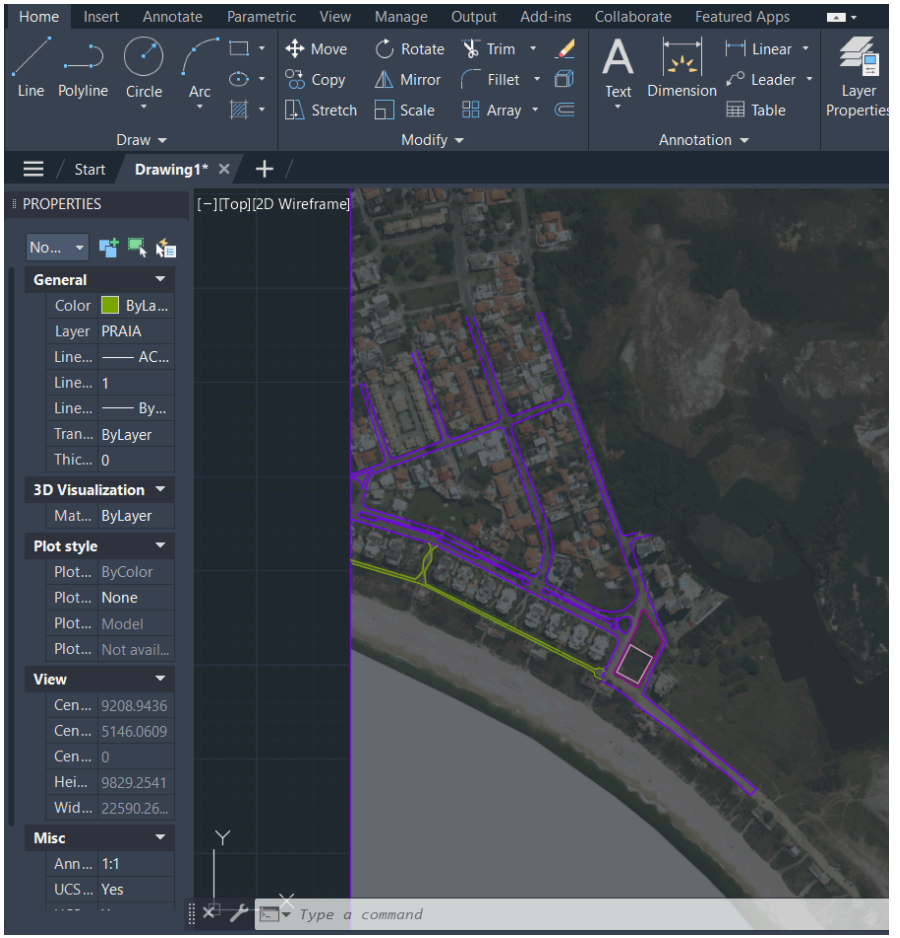

As imagens são geoprocessadas, o que significa que as medidas contidas nelas correspondem às dimensões reais. Isso facilita significativamente a coleta de informações sobre áreas, tornando o processo mais preciso e confiável.



MODELAGEM



A modelagem não é apenas a etapa final de um projeto — ela pode (e deve) ser usada desde o início como ferramenta de análise e experimentação. Ao testar diferentes cenários e possibilidades, o estudante desenvolve um raciocínio projetual mais sólido e fundamentado.

A modelagem deve ser vista como processo, não como produto pois ela permite:

- A modelagem permite fazer diagramas e esboços digitais que ajudam a visualizar.
- Diagramas e esboços digitais ajudam a visualizar relações espaciais e avaliar decisões com base nas análises feitas.
- O uso de ferramentas digitais como SketchUp, AutoCAD e Revit que facilitam a integração entre análise e criação.

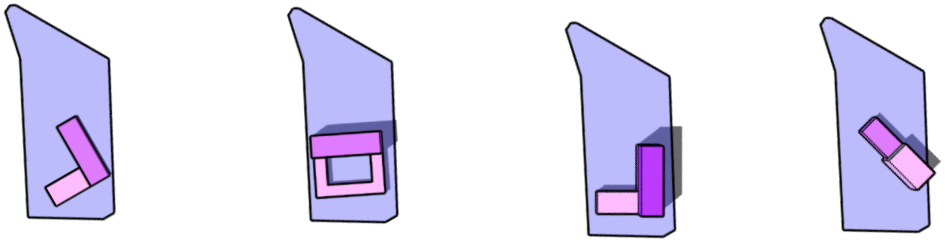





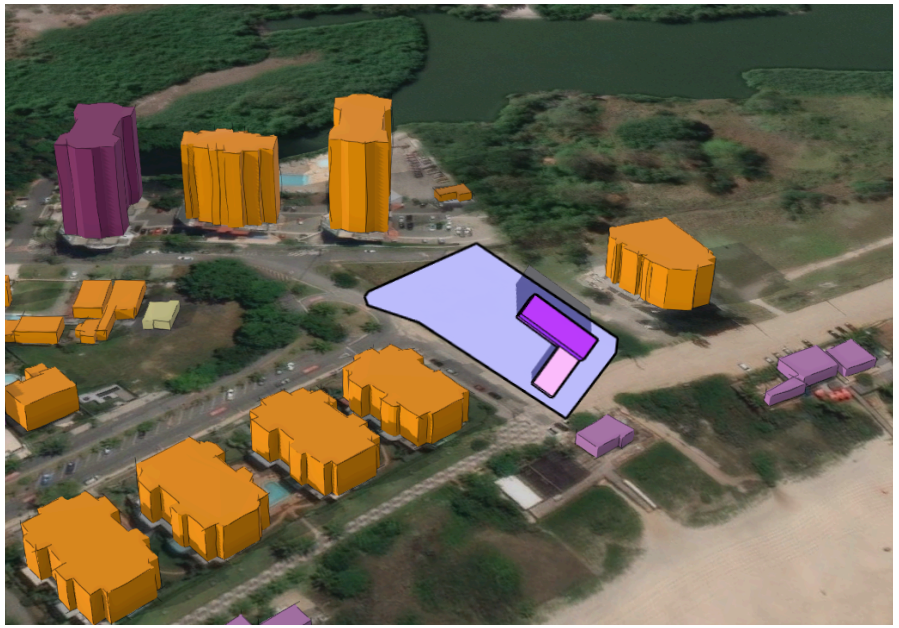

ANÁLISE E SOLUÇÕES

No campo da arquitetura, uma das áreas onde mais se verifica a necessidade de retrabalho é justamente aquela em que o processo de estudo é simplificado demais — tanto em arquitetura quanto em interiores. Pensando nisso, propomos aqui uma abordagem exploratória: realizar análises sem nenhum pré-conceito formal, apenas observando o terreno e seu contexto, e a partir disso, iniciar sugestões de possíveis ocupações. A ideia é deixar que a ferramenta de análise oriente o desenvolvimento do projeto, sem a necessidade de uma forma pré-estabelecida.

Como pode ser observado na imagem ao lado, a análise foi feita sem qualquer intenção formal ou definição de escala, e ainda assim já é capaz de sugerir direções para a ocupação do terreno. É importante destacar que esse tipo de análise ocorre após as etapas de pesquisa sobre conforto ambiental e estudo do entorno — processos fundamentais que conduzem até esse momento de leitura mais livre e crítica.

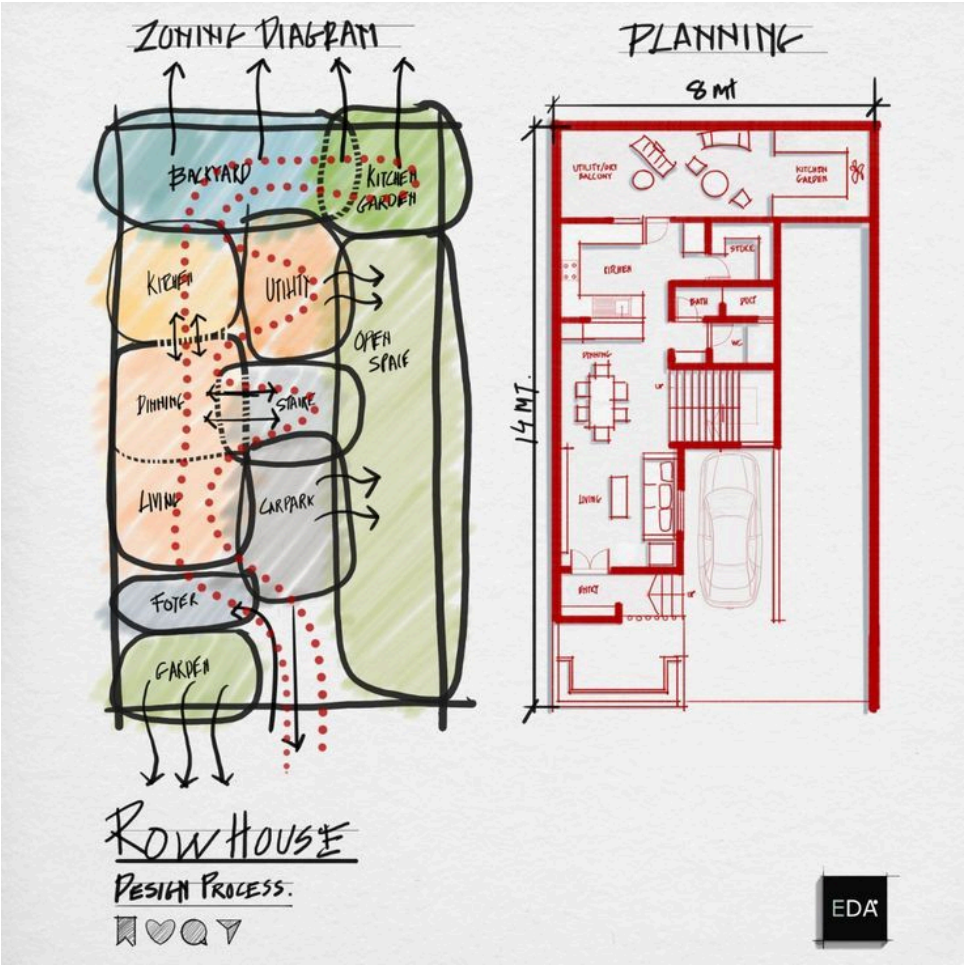

fonte: pinterest

ANÁLISE E SOLUÇÕES

As formas e os processos de análise são particulares de cada indivíduo e refletem a maneira como cada um se sente mais confortável em comunicar suas interpretações. Uma das melhores formas de expressar essas análises é utilizando papel e canetas coloridas — ou, no caso do meio digital, recorrendo a programas que permitam o uso de formas livres e expressivas.

Embora muitos acreditem que observar e interpretar dados seja como seguir uma receita de bolo, é importante destacar que não é bem assim. Existem bases teóricas que nos ajudam a compreender o território e os elementos que o compõem, mas a forma como as imagens eram vistas no passado e como são interpretadas hoje mudou completamente. A partir dessa transformação, surgem infinitas possibilidades de leitura e interpretação dos dados — e tudo depende do olhar do observador, que se torna, ele próprio, uma ferramenta de comunicação.

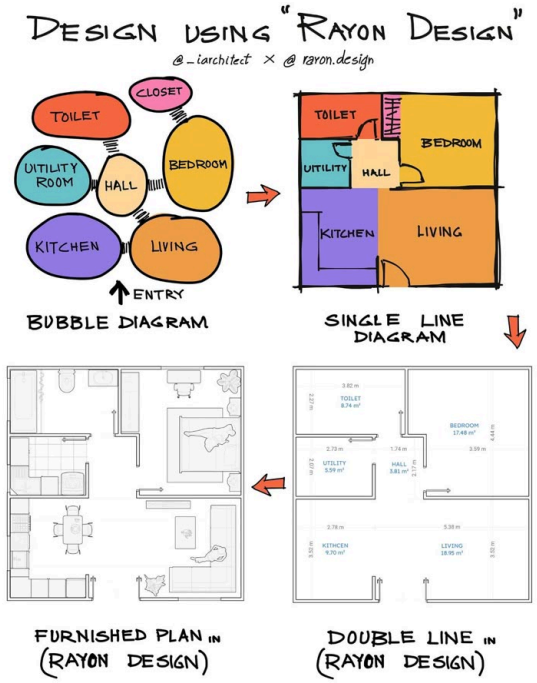

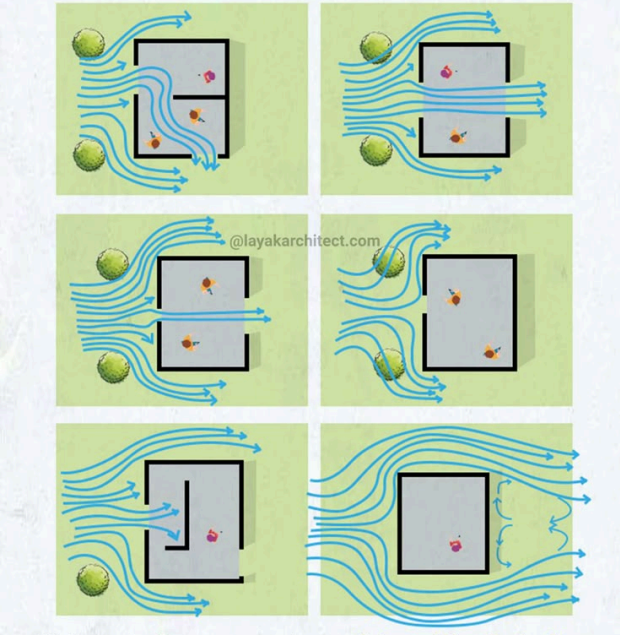

fonte: pinterest

ANÁLISE E SOLUÇÕES

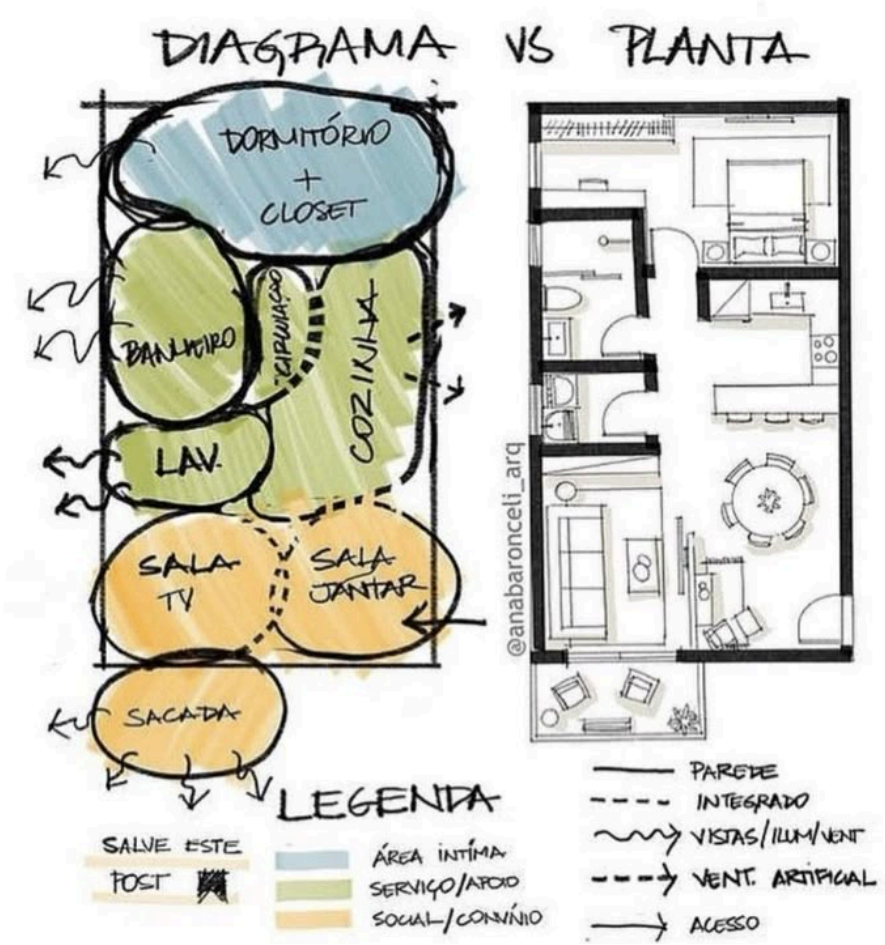

fonte: pinterest

Na última parte da pesquisa, vamos mergulhar na análise em escala de terreno e explorar como é possível observar e extrair informações sem qualquer direcionamento prévio de projeto — apenas por meio da própria leitura analítica. O objetivo é compreender o potencial do lugar a partir de suas características físicas, ambientais e contextuais, permitindo que a análise, por si só, seja o ponto de partida para futuras decisões projetuais.



EXPLORANDO OS DADOS LEVANTADOS

ANALISANDO...

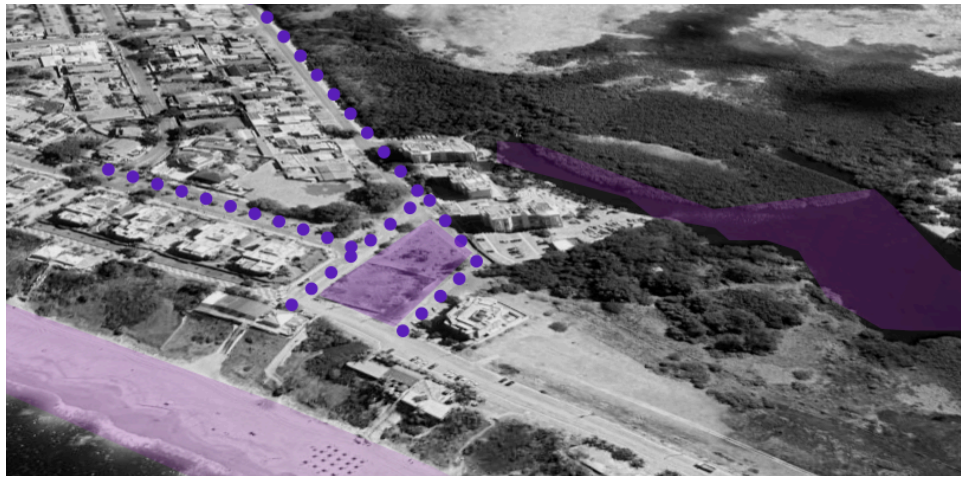

A partir das análises feitas com ortofotos, dados climáticos e modelagem 3D, foram testadas diferentes formas de ocupação do terreno:

Etapas do processo:

- Levantamento de dados: direção dos ventos, insolação, vias de acesso, zonas de alagamento
- Organização funcional: definição de zonas para quartos, áreas sociais, serviços e lazer
- Testes gráficos: aplicação de diagramas para diferentes cenários de implantação
- Adaptação às escolhas do cliente: ajustes com base em preferências como vista para o mar ou integração entre ambientes

DADOS DO TERRENO

Rua Jayme Bittencourt - ITAIPU - NITERÓI - RJ
Área total : 3.771,30 m²
Frente Mar.



fonte: sigeoNiteroi



fonte: googlemaps

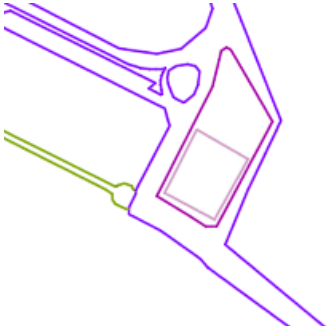

fonte: autocad

ANALISANDO...



fonte: 3Dniteroi

Uma opção interessante quando não se tem acesso direto ao local — embora seja importante ressaltar que a visita presencial é sempre fundamental, pois nenhuma tecnologia substitui, até o momento, a experiência sensorial do corpo no espaço — é observar o entorno por meio de imagens digitais. Ferramentas como o Google Street View permitem "caminhar" virtualmente pela localidade, oferecendo uma percepção inicial da paisagem urbana, das relações espaciais e das características do ambiente.

OBSERVANDO O LOCAL



FUNDOS

Vista posterior do terreno



LATERAL

Vista lateral esquerda do terreno



FRENTE

Vista frontal do terreno

fonte: googlemaps

ANALISANDO...



Com esse recurso, podemos capturar toda a atmosfera do local, bem como observar o entorno e as residências ao redor. Essa leitura inicial, mesmo que virtual, já oferece indícios importantes sobre a dinâmica do espaço, os usos predominantes e as relações entre os elementos construídos e naturais.

VISTA DO ENTORNO







fonte: googlemaps

ANALISANDO...

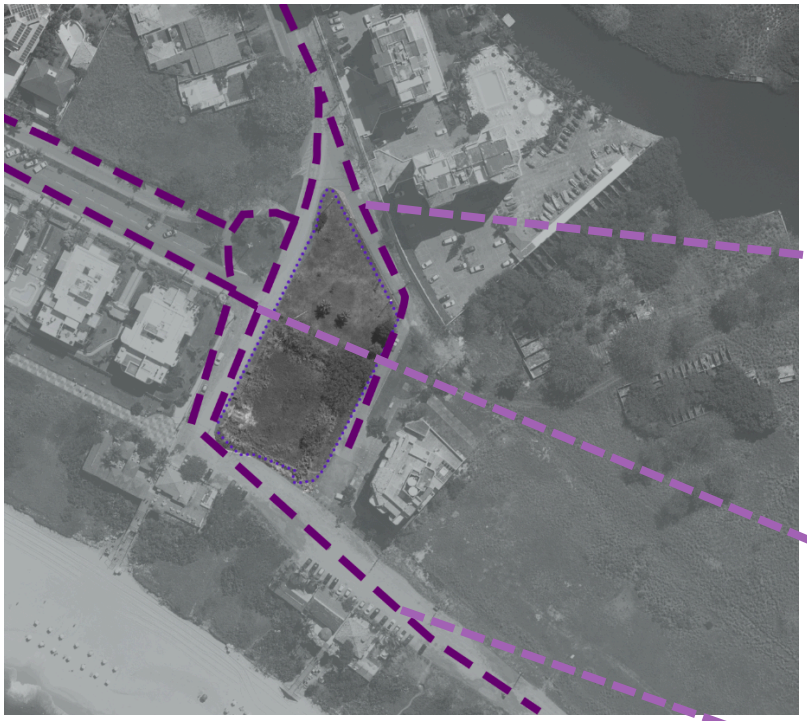

ACESSOS

VIAS







Ter noção das vias e como elas são nos ajudam a perceber quais teriam o maior fluxo e assim sendo as que tem uma maior probabilidade de sons incomodos para nosso projeto, pode não parecer importante, pois as vias não servem apenas para analisar qual o melhor acesso á edificação a ser proposta, mas também para perceber dados como: sons, infraestrutura, segurança e privacidade.

ANALISANDO...



ANÁLISE COM MAIS OBSERVAÇÃO DO ENTORNO

Rua Jayme Bittencourt - ITAIPU - NITERÓI - RJ

- TERRENO
- POTÊNCIAL CONSTRUTIVO
- PAISAGEM
- ZONA PUBLICA
- VIAS
- RESIDÊNCIAS
- COMERCIAL
- ZONA COM POSSIVEL ALAGAMENTO
- CANAL DA LAGORA ITAIPU
- RUA

A imagem já sinaliza o que estamos recolhendo de informações, jutando com as anteriores e acrescidas de mais algumas.

ANALISANDO...

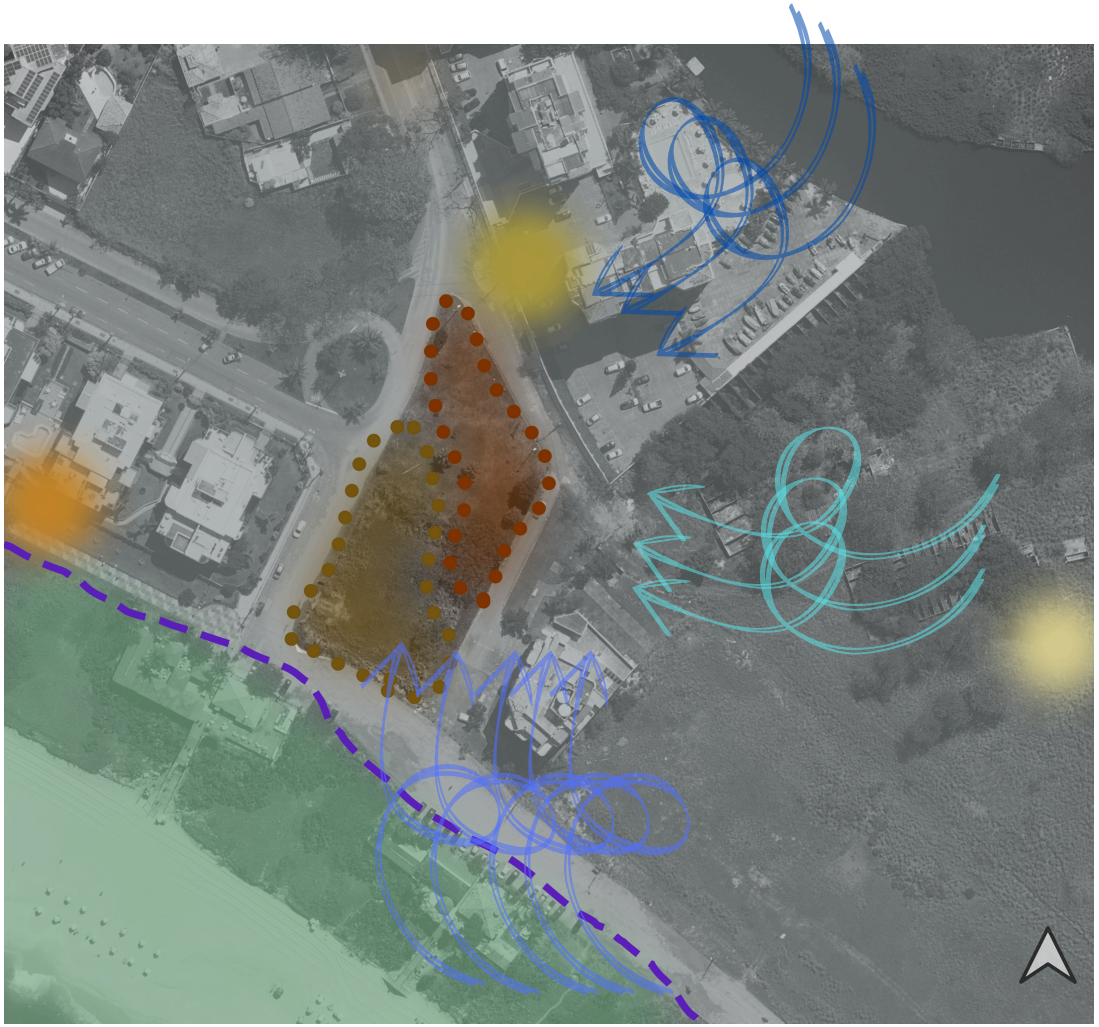

ANÁLISE DO TERRENO

VENTOS
PAISAGEM
TRAJETÓRIA SOLAR
SOMBRAS NO TERRENO

Com base na imagem anterior, apresentamos aqui a análise de dados relacionados ao conforto ambiental no terreno — considerando a incidência e trajetória do sol, os ventos predominantes e as zonas de sombreamento, entre outros fatores.

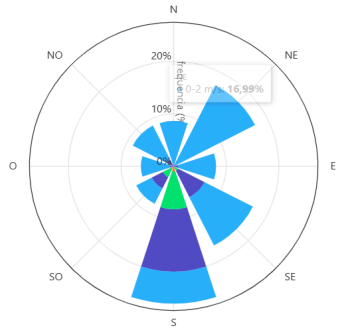

ANALISANDO...

Agora, vamos iniciar a criação de “manchas” (áreas coloridas) sobre o terreno com base nas análises já realizadas. A partir dessas marcações, será possível desenvolver mais uma etapa do processo projetual, com o objetivo de compreender qual seria a forma mais adequada de implantação.

Essa abordagem considera não apenas os aspectos físicos e ambientais do terreno, mas também elementos externos que influenciam diretamente o projeto — como as preferências e escolhas do cliente. O ato de analisar, nesse contexto, torna-se uma ferramenta essencial para embasar decisões, garantindo que as soluções propostas estejam alinhadas tanto com as condições do local quanto com os desejos e necessidades do usuário final.

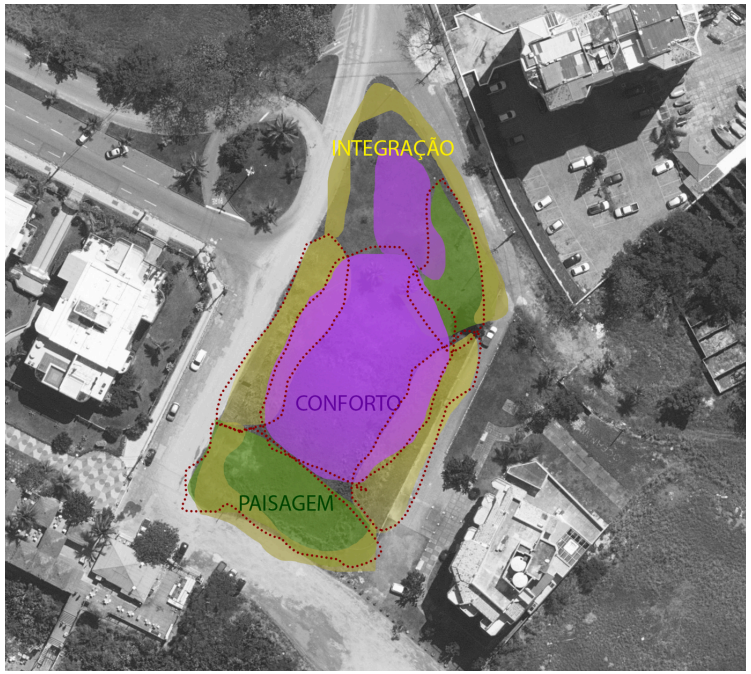



A diferença entre as imagens está diretamente relacionada ao tipo de estudo realizado. Enquanto a da esquerda é voltada para questões de conforto térmico (como ventilação, insolação e sombreamento) . A imagem acima já se direciona para aspectos projetuais, utilizando diagramas ou fluxogramas para indicar os locais mais adequados para cada ambiente.

Essas análises consideram que o estudante já possua uma base teórica fundamental, compreendendo, por exemplo, por que determinados setores devem ser posicionados em locais específicos — como quartos voltados para o sol da manhã, áreas de serviço em zonas menos privilegiadas de iluminação, entre outros critérios técnicos e funcionais.

ANALISANDO...

A aplicação apresentada aqui é baseada exclusivamente nos dados coletados até o momento, sem considerar ainda as variações decorrentes das escolhas do cliente.







Percebemos que a forma de aplicar os diagramas de análise é algo profundamente particular, variando de acordo com a percepção e a metodologia de cada pessoa. Neste caso, apresentamos três ideias distintas de esboço sobre o terreno, indicando possíveis locais ideais para a implantação do projeto — ainda sem considerar forma ou volume.

A proposta aqui é focar exclusivamente na análise: entender como ela pode ser aplicada de maneira estratégica para orientar o processo de projetar. Essa etapa inicial é fundamental para construir uma base sólida, que posteriormente dará suporte às decisões formais e espaciais do projeto.

ANALISANDO...

Considerando os condicionantes e as escolhas específicas dos clientes, inicia-se a fase de ajustes do projeto, na qual as propostas são refinadas para atender às demandas e expectativas identificadas.

Por exemplo: o cliente quer quartos com vista para o mar e cozinha na parte posterior do terreno.



Com a introdução das preferências do cliente, novas diretrizes passam a orientar a implantação do projeto. Neste caso, o cliente deseja:

Quartos com vista para o mar
Cozinha posicionada nos fundos do terreno

Essas escolhas influenciam diretamente a organização espacial e a orientação da edificação. A partir disso, é possível ajustar os esboços de análise anteriores, considerando:

A localização dos quartos voltada para a fachada com vista privilegiada, priorizando a insolação da manhã e a ventilação cruzada, se possível.

A cozinha nos fundos, o que pode favorecer a integração com áreas de serviço ou quintal, além de garantir mais privacidade.

Essas decisões reforçam a importância da análise prévia do terreno, pois permitem que as intenções do cliente sejam incorporadas de forma coerente com as condições ambientais e urbanas do local.

ANALISANDO...

Considerando outros condicionantes e as escolhas específicas dos clientes, para atender às demandas e expectativas identificadas.

O cliente quer a suíte master com vista para o mar, sala com cozinha integrada.



Suíte master com vista para o mar
Sala integrada à cozinha

Essas definições impactam diretamente a organização espacial e a hierarquia dos ambientes. A partir disso, podemos considerar:

Suíte Master com Vista para o Mar
Deve ser posicionada estrategicamente na porção do terreno com a melhor orientação visual para o mar.
Idealmente voltada para o leste ou nordeste, aproveitando a luz da manhã e a ventilação natural.
Pode ser isolada das demais áreas íntimas para garantir privacidade e valorização do espaço.

Sala com Cozinha Integrada
A integração entre sala e cozinha favorece a convivência e a fluidez espacial.
Pode ser posicionada na parte posterior ou central do terreno, dependendo da relação com o acesso principal e com áreas externas como varanda ou jardim.

CONSIDERAÇÕES FINAIS

Este trabalho de conclusão de curso teve como objetivo oferecer um guia direto, simples e prático para o uso de ortofotos.

A análise gráfica, aliada às imagens digitais, representa uma poderosa ferramenta de leitura, interpretação e comunicação no campo da arquitetura e urbanismo. Ao longo deste trabalho, foi possível compreender como a evolução da representação visual — do desenho à mão às ortofotos georreferenciadas — ampliou significativamente a capacidade de observação crítica e fundamentação projetual.

A incorporação de tecnologias como fotogrametria, modelagem 3D e sistemas de informação geográfica não apenas otimiza o processo de projeto, mas também democratiza o acesso a dados espaciais, permitindo que estudantes e profissionais atuem com maior precisão e sensibilidade ao contexto.

A prática da análise, portanto, não deve ser vista como uma etapa isolada, mas como um processo contínuo de investigação e reflexão. Ao propor um guia acessível e didático, este trabalho busca contribuir para a formação de um olhar mais atento, técnico e criativo, capaz de transformar imagens em estratégias e decisões projetuais mais conscientes.

Em um mundo cada vez mais digital, saber ler e interpretar o espaço através das imagens é, mais do que nunca, uma habilidade essencial para projetar o futuro das cidades.



ARCHDAILY. **REVOLUÇÃO DIGITAL E OS IMPACTOS NA ARQUITETURA.** ARCHDAILY BRASIL, 2017. DISPONÍVEL EM: HTTPS://WWW.ARCHDAILY.COM.BR/BR/876553/REVOLUCAO-DIGITAL-E-OS-IMPACTOS-NA-ARQUITETURA. ACESSO EM: 7 JUL. 2025.

ARCHITIZER. **HOW ARCHITECTURE IS BORN – MVRDV. ARCHITIZER,** 2020. DISPONÍVEL EM: HTTPS://ARCHITIZER.COM/BLOG/PRACTICE/TOOLS/HOW-ARCHITECTURE-IS-BORN-MVRDV/. ACESSO EM: 7 JUL. 2025.

BASE AEROFOTO. MODELO DIGITAL DE SUPERFÍ CIE (MDS). BASE AEROFOTO, 2021. DISPONÍVEL EM: HTTPS://WWW.BASEAEROFOTO.COM.BR/MODELO-DIGITAL-DE-SUPERFICIE-MDS/. ACESSO EM: 7 JUL. 2025.

BRASIL. INSTITUTO BRASILEIRO DE GEOGRAFIA E ESTATÍSTICA – IBGE. DISPONÍVEL EM: HTTPS://WWW.IBGE.GOV.BR. ACESSO EM: 7 JUL. 2025.

CHING, FRANCIS D.K. ARQUITETURA: **FORMA, ESPAÇO E ORDEM.** 3. ED. SÃO PAULO: MARTINS FONTES, 2008.

CADMAPPER. PLATAFORMA DE DADOS GEOESPACIAIS. DISPONÍVEL EM: HTTPS://CADMAPPER.COM. ACESSO EM: 7 JUL. 2025.

BERREDO, HILTON ESTEVES DE; LASSANCE, GUILHERME. **ANÁLISE GRÁFICA, UMA QUESTÃO DE SÍNTESE: A HERMENÊUTICA NO ATELIÊ DE PROJETO**. VITRUVIUS, SÃO PAULO, ANO 12, N. 133.01, JUN. 2011. DISPONÍVEL EM: HTTPS://VITRUVIUS.COM.BR/REVISTAS/READ/ARQUITEXTOS/12.133/3921AN1. ACESSO EM: 10 JUL. 2025.

ESTEVES, HILTON; LASSANCE, GUILHERME. **ANÁLISE GRÁFICA E HERMENÊUTICA NO ENSINO DE PROJETO.** REVISTA DE PESQUISA EM ARQUITETURA E URBANISMO – EESC-USP, SÃO CARLOS, N. 10.127, 2010.

F4MAP. PLATAFORMA DE VISUALIZAÇÃO URBANA 3D. DISPONÍVEL EM: HTTPS://DEMO.F4MAP.COM. ACESSO EM: 7 JUL. 2025.
LYNCH, KEVIN. THE IMAGE OF THE CITY. CAMBRIDGE: MIT PRESS, 1960.

NITERÓI (MUNICÍPIO). SIGEO – SISTEMA DE GESTÃO DE GEOINFORMAÇÃO. DISPONÍVEL EM: HTTPS://WWW.SIGEO.NITEROI.RJ.GOV.BR/PAGES/ORTOFOTOS. ACESSO EM: 7 JUL. 2025.

PROJETEE. PLATAFORMA DE SIMULAÇÃO AMBIENTAL. DISPONÍVEL EM: HTTPS://WWW.PROJETEE.COM.BR. ACESSO EM: 7 JUL. 2025.

STUMPP, SIMONE; BRAGA, RAFAEL. **REPRESENTAÇÕES DIGITAIS E A EXPERIÊNCIA DO ESPAÇO.** IN: CONGRESSO SIGRADI, 2016, BUENOS AIRES. ANAIS [...]. BUENOS AIRES: SIGRADI, 2016.

UFF – UNIVERSIDADE FEDERAL FLUMINENSE. 3D NITERÓI. DISPONÍVEL EM: HTTPS://3D.NITEROI.RJ.GOV.BR. ACESSO EM: 7 JUL. 2025.

